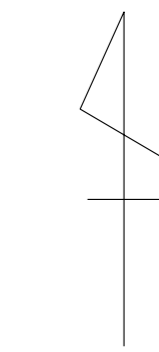
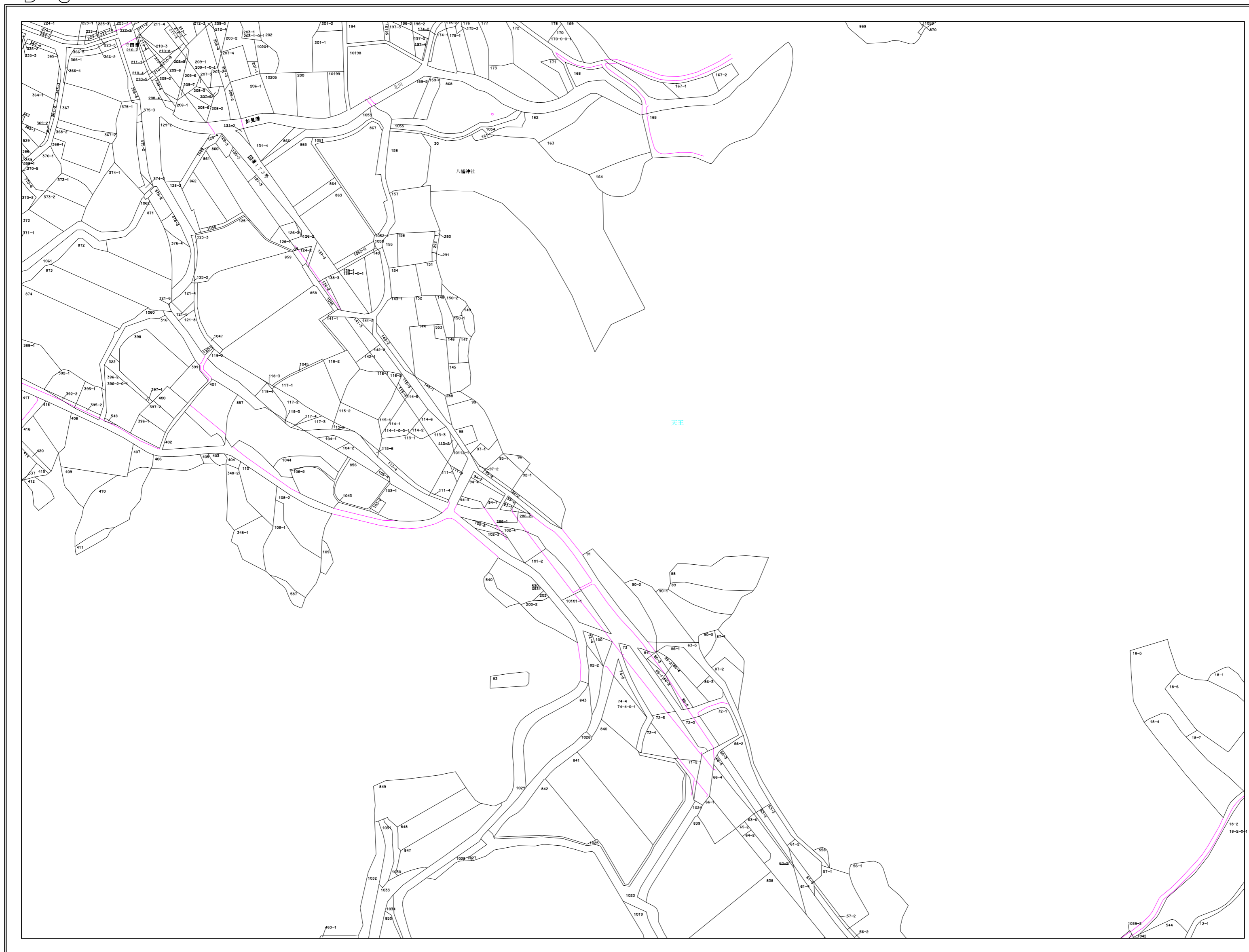


# 能勢町地番現況図

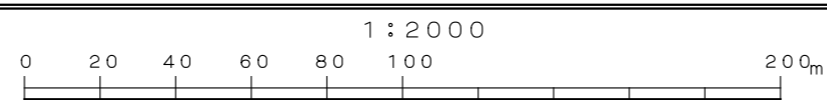
D-3



C- 2	D- 2	
C- 3	D- 3	
C- 4	D- 4	E- 4

- 市町村界 ————
- 大字界 ————
- 筆 界 ————
- 現況道路線 ————

令和3年1月1日作成  
 この地図は地番参考図（法的効力なし）であって売買等の  
 法的行為をする場合には法務局備付の図面によって下さい



計画機関 能勢町理財課  
 作業機関 アジア航測株式会社

D-3