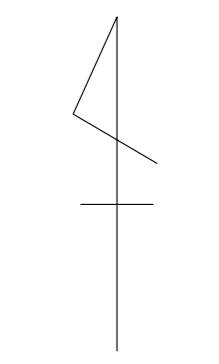
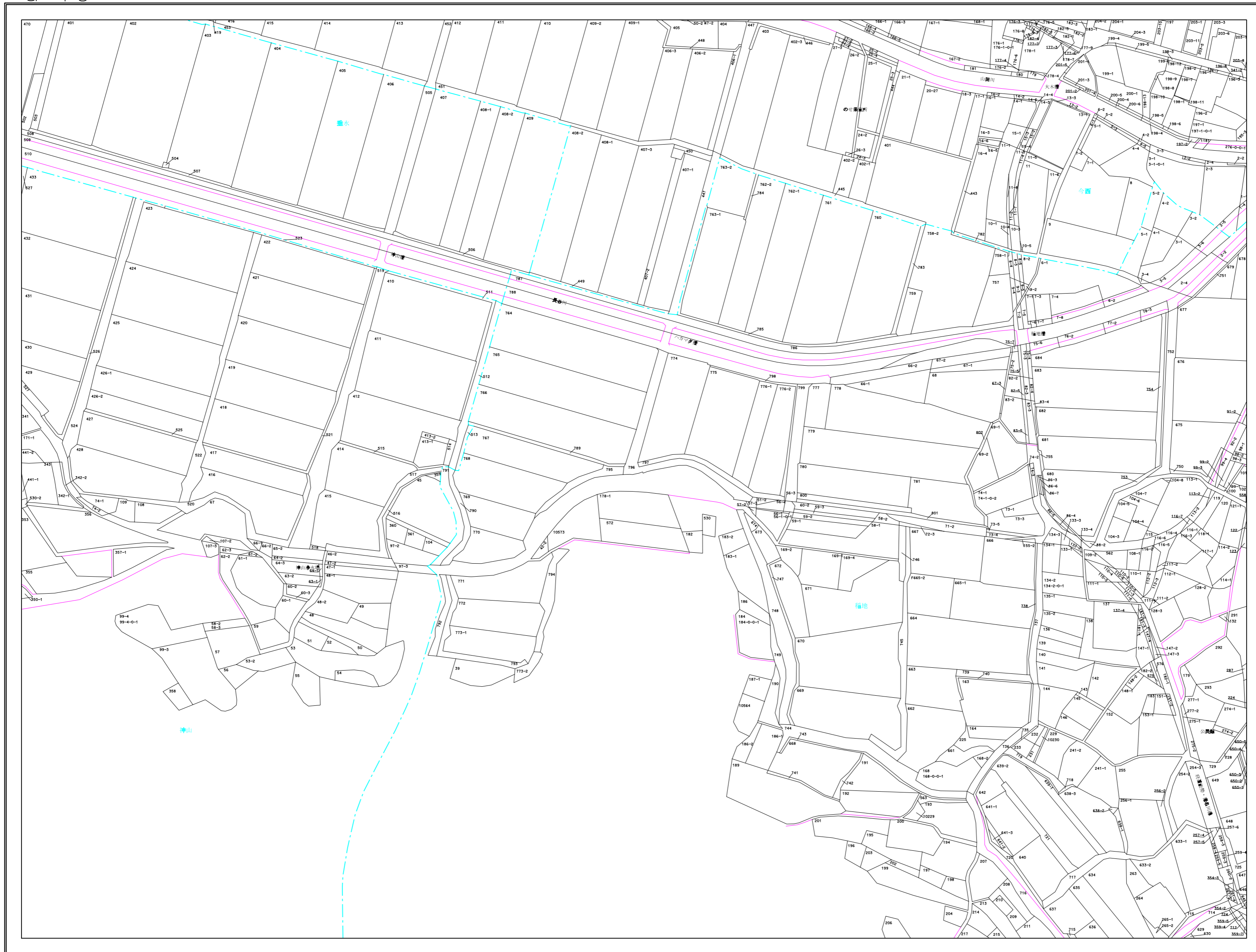


能勢町地番現況図

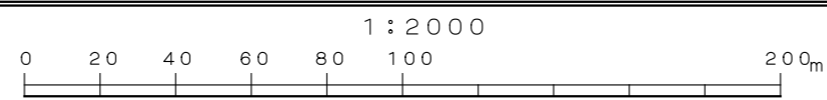
G-16



F-15	G-15	H-15
F-16	G-16	H-16
F-17	G-17	H-17

- 市町村界 ————
- 大字界 ————
- 筆界 ————
- 現況道路線 ————

令和3年1月1日作成
 この地図は地番参考図（法的効力なし）であって売買等の
 法的行為をする場合には法務局備付の図面によって下さい



計画機関 能勢町理財課
 作業機関 アジア航測株式会社

G-16