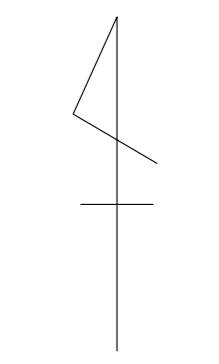
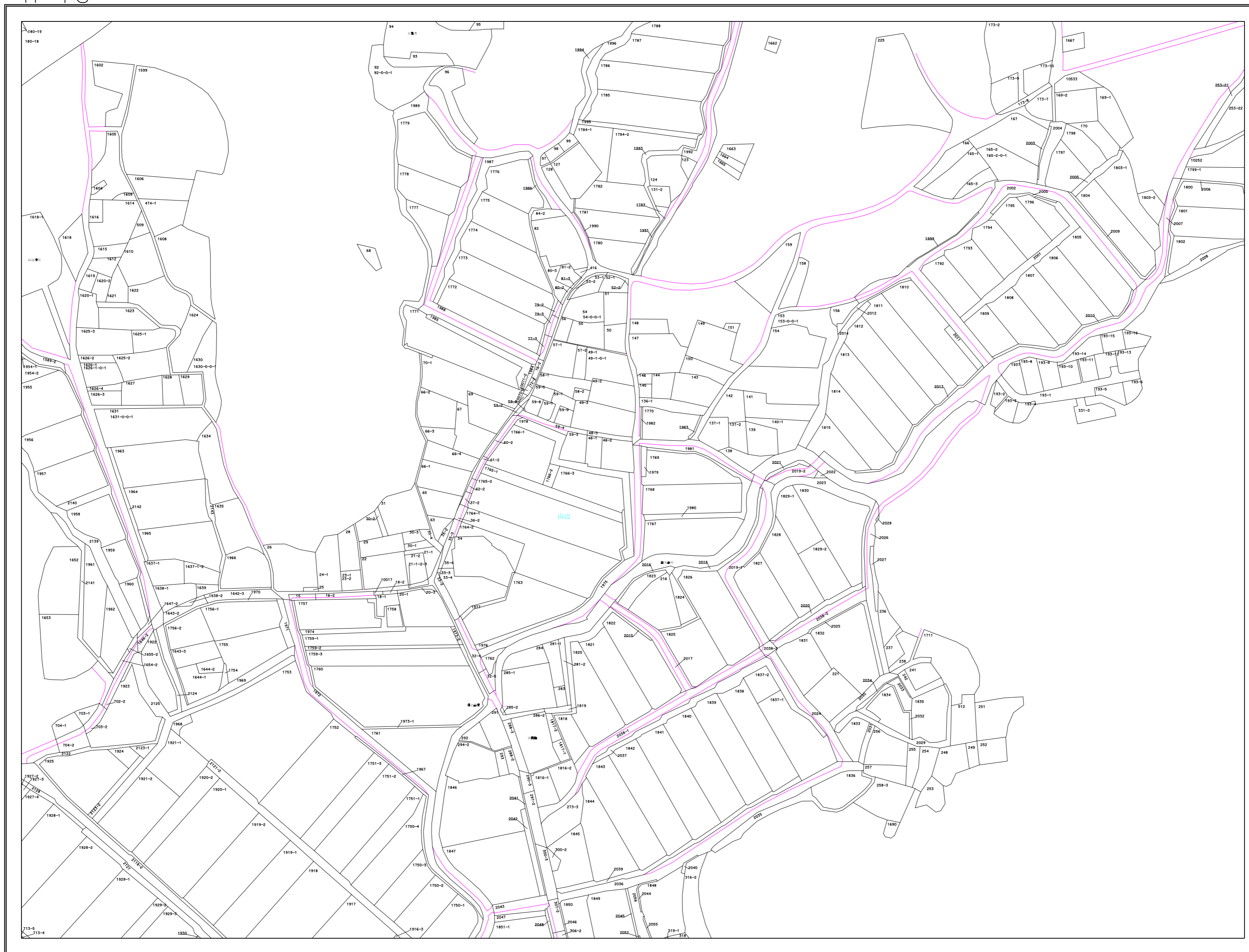


能勢町地番現況図

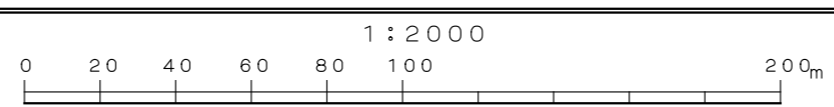
H-13



G-12	H-12	I-12
G-13	H-13	I-13
G-14	H-14	I-14

- 市町村界 ————
- 大字界 ————
- 筆界 ————
- 現況道路線 ————

令和3年1月1日作成
この地図は地番参考図（法的効力なし）であって売買等の
法的行為をする場合には法務局備付の図面によって下さい



計画機関 能勢町理財課
作業機関 アジア航測株式会社

H-13