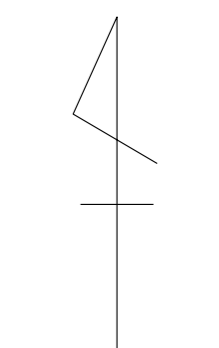
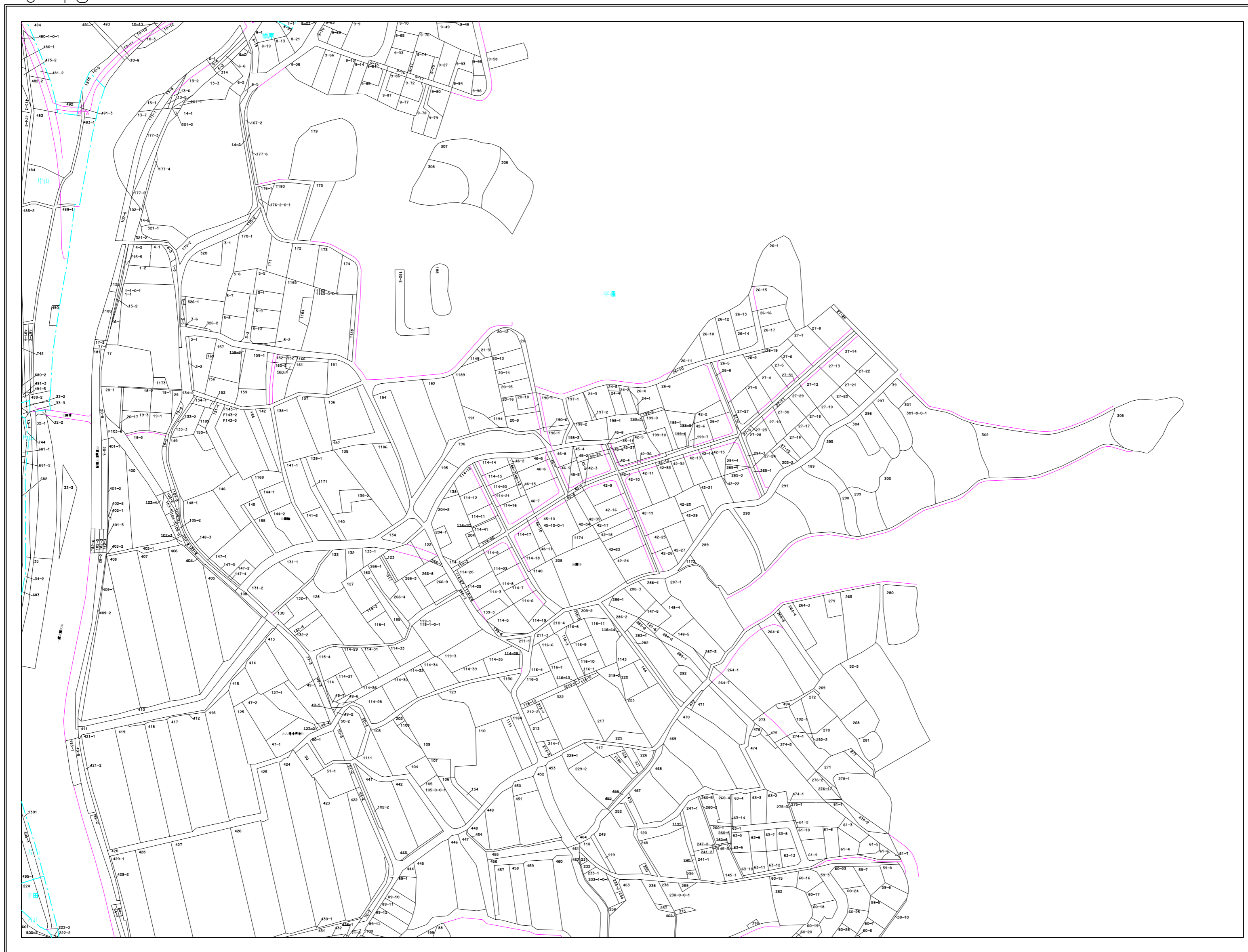


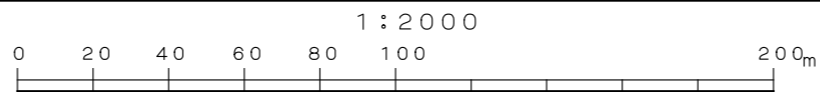
# 能勢町地番現況図

J-18



I-17	J-17	K-17
I-18	J-18	K-18
I-19	J-19	K-19

令和6年1月1日作成  
 この地図は地番参考図（法的効力なし）であって売買等の  
 法的行為をする場合には法務局備付の図面によって下さい



計画機関 能勢町理財課  
 作業機関 アジア航測株式会社

- 市町村界 ————
- 大字界 ————
- 筆界 ————
- 現況道路線 ————

J-18