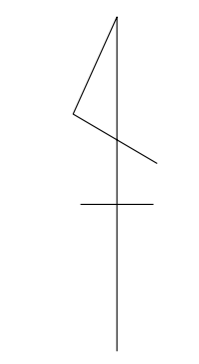
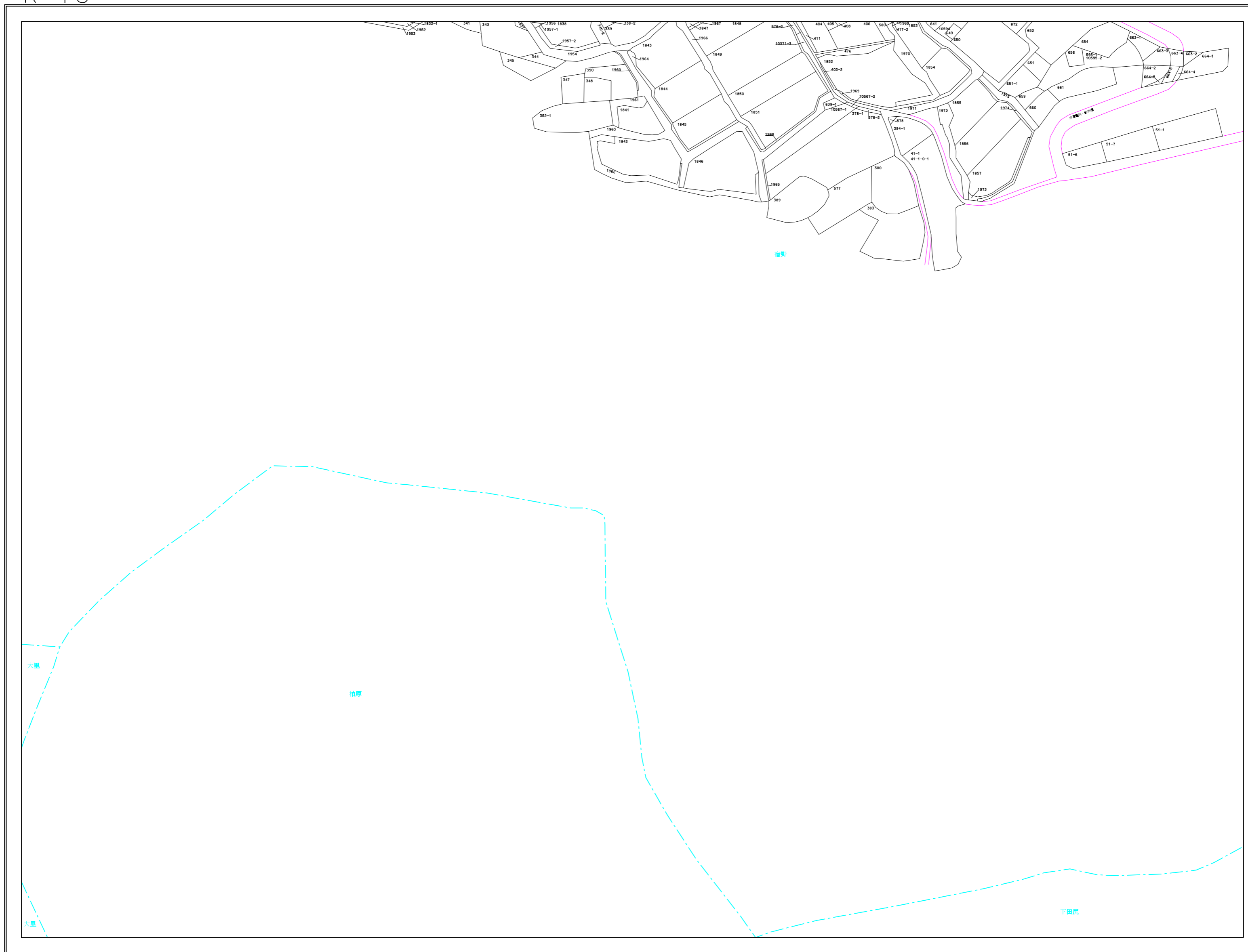


能勢町地番現況図

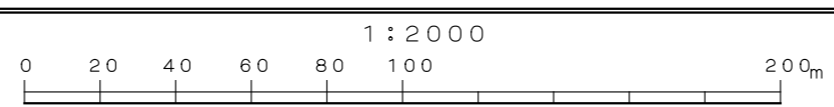
K-15



J-14	K-14	L-14
J-15	K-15	L-15
J-16	K-16	L-16

- 市町村界 ————
- 大字界 ————
- 筆界 ————
- 現況道路線 ————

令和3年1月1日作成
 この地図は地番参考図（法的効力なし）であって売買等の
 法的行為をする場合には法務局備付の図面によって下さい



計画機関 能勢町理財課
 作業機関 アシア航測株式会社

K-15