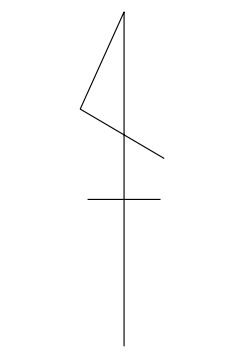
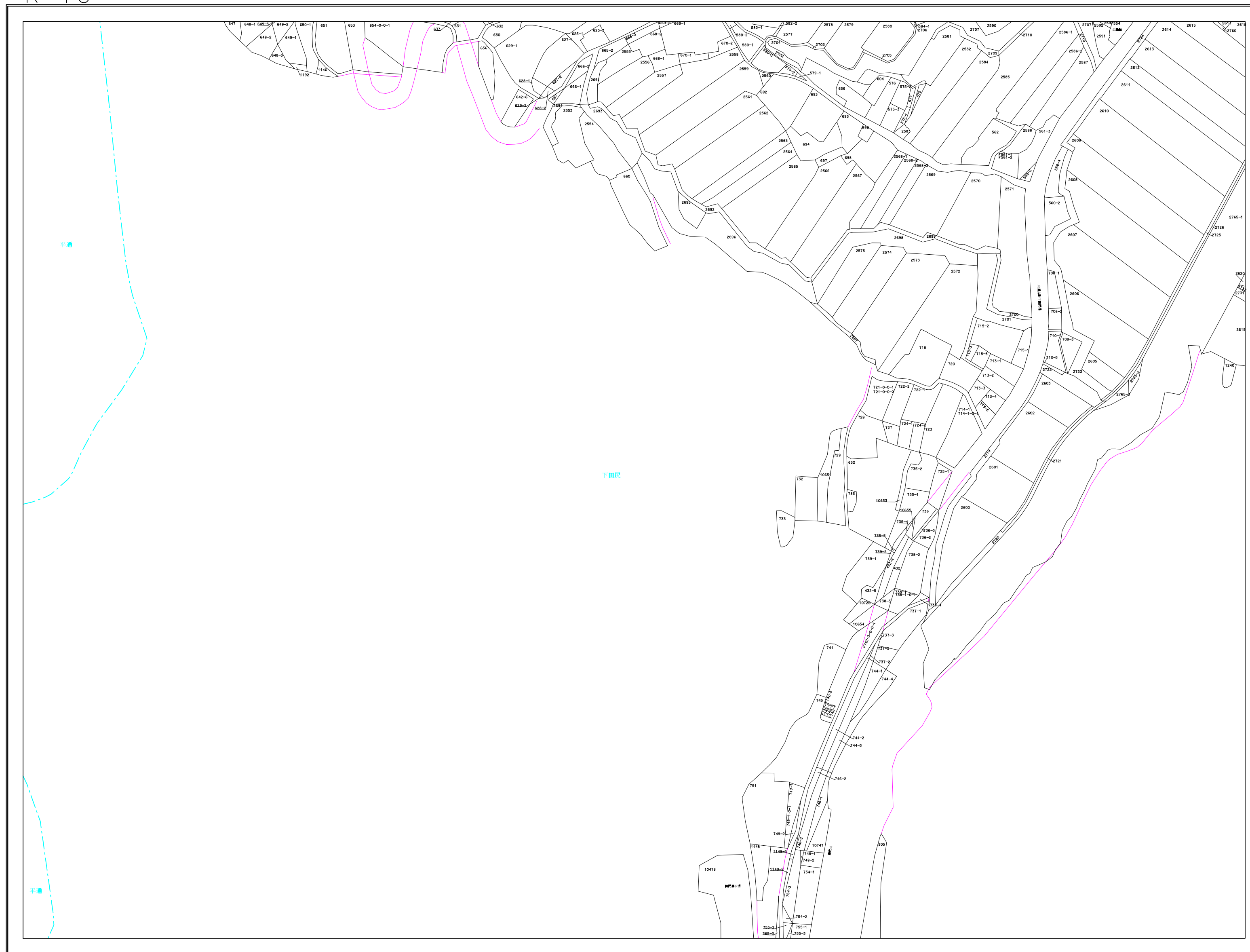


能勢町地番現況図

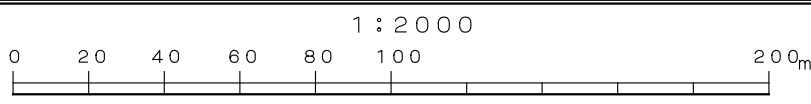
K-19



J-18	K-18	L-18
J-19	K-19	L-19
J-20	K-20	L-20

- 市町村界 ————
- 大字界 ————
- 筆界 ————
- 現況道路線 ————

令和3年1月1日作成
 この地図は地番参考図（法的効力なし）であって売買等の
 法的行為をする場合には法務局備付の図面によって下さい



計画機関 能勢町理財課
 作業機関 アジア航測株式会社

K-19