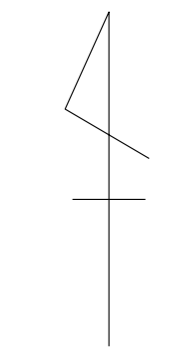
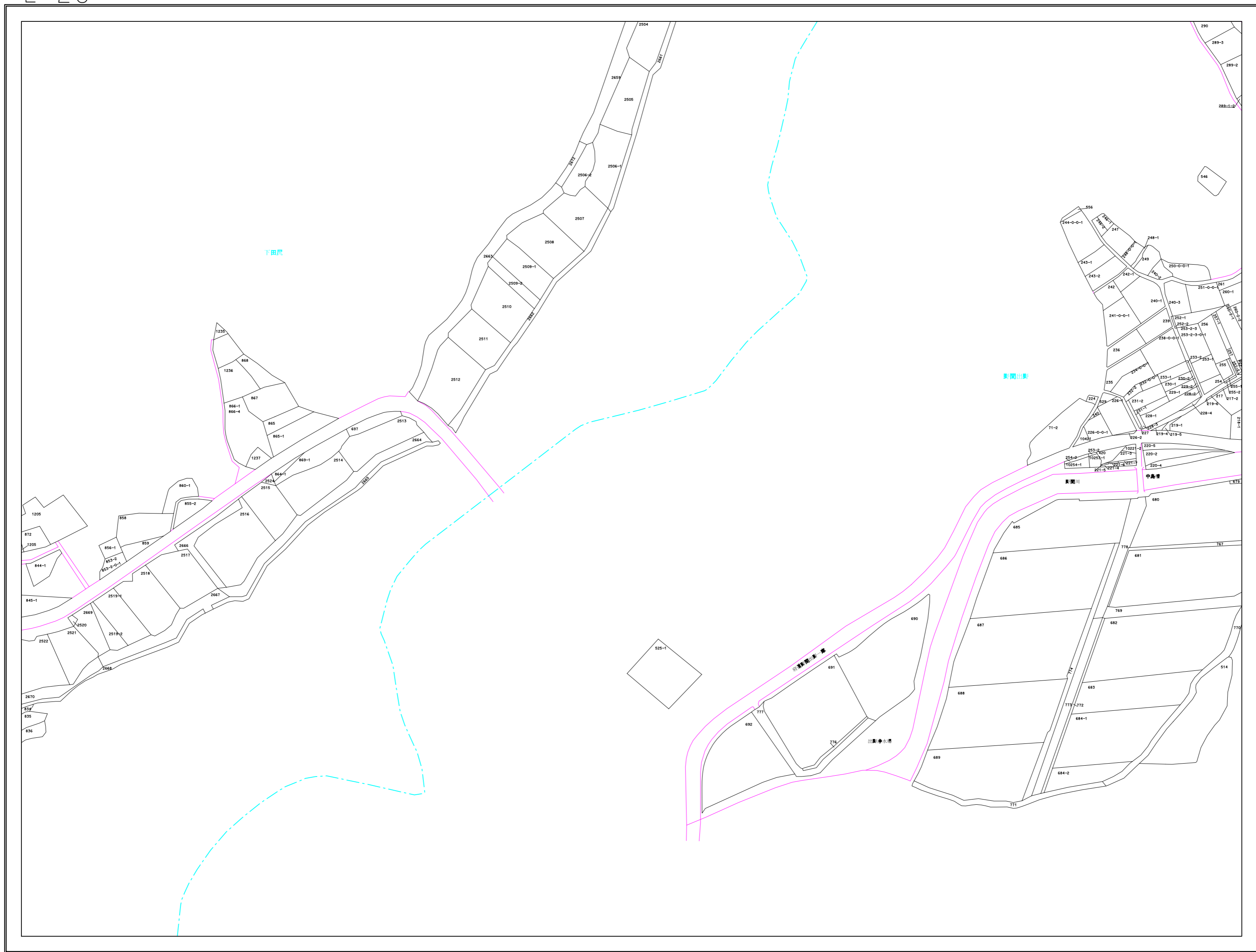


# 能勢町地番現況図

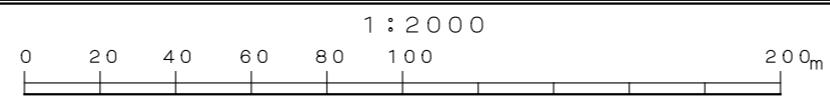
L-20



K-19	L-19	M-19
K-20	L-20	M-20
K-21		

- 市町村界 - - -
- 大字界 - · - · -
- 筆界 ——
- 現況道路線 ——

令和3年1月1日作成  
この地図は地番参考図（法的効力なし）であって売買等の法的行為をする場合には法務局備付の図面によって下さい



計画機関 能勢町理財課  
作業機関 アシア航測株式会社

L-20