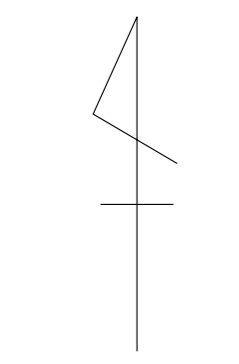
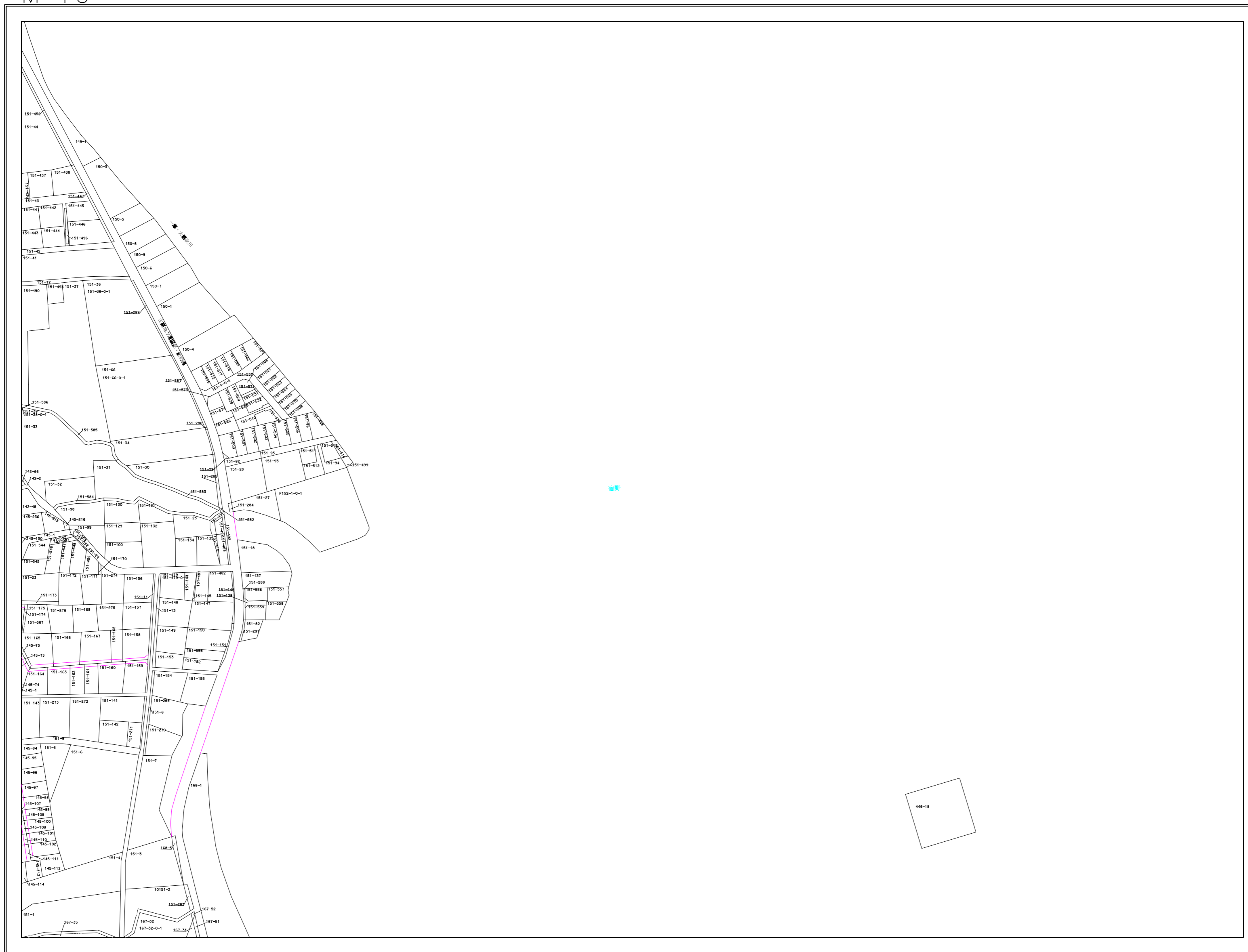


# 能勢町地番現況図

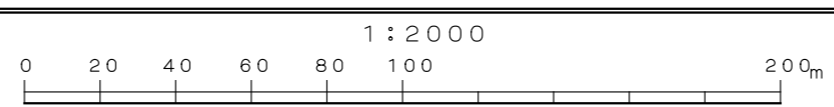
M-10



L-9		
L-10	M-10	N-10
L-11	M-11	

- 市町村界 ————
- 大字界 ————
- 筆界 ————
- 現況道路線 ————

令和6年1月1日作成  
 この地図は地番参考図(法的効力なし)であって売買等の  
 法的行為をする場合には法務局備付の図面によって下さい



計画機関 能勢町理財課  
 作業機関 アジア航測株式会社

M-10