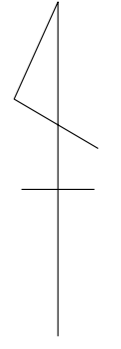
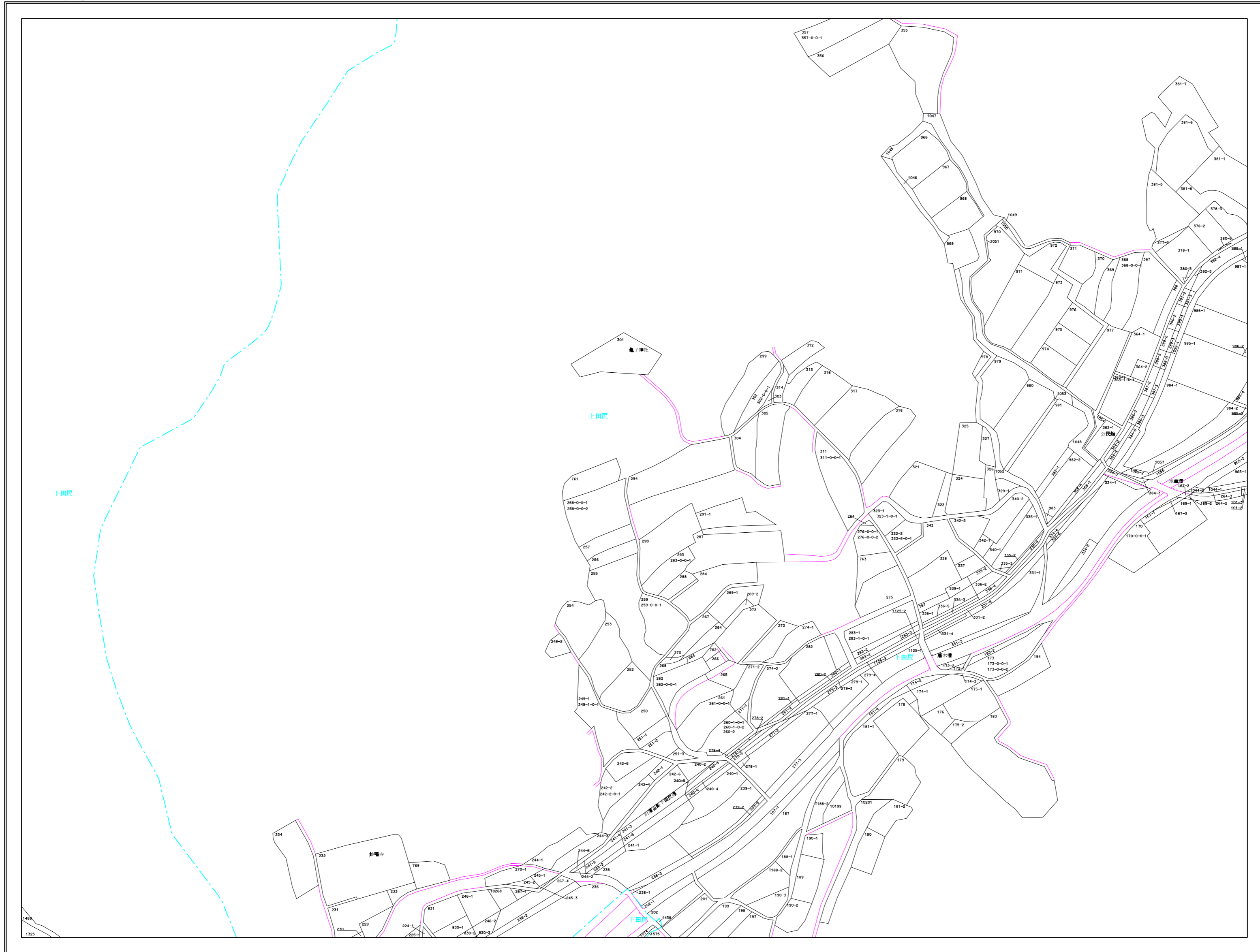


能勢町地番現況図

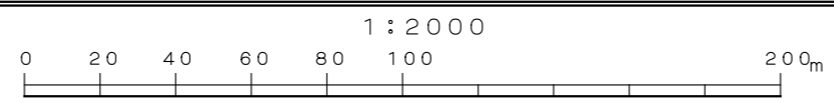
M-16



L-15	M-15	N-15
L-16	M-16	N-16
L-17	M-17	N-17

- 市町村界 ————
- 大字界 ————
- 筆界 ————
- 現況道路線 ————

令和3年1月1日作成
 この地図は地番参考図（法的効力なし）であって売買等の
 法的行為をする場合には法務局備付の図面によって下さい



計画機関 能勢町理財課
 作業機関 アジア航測株式会社

M-16