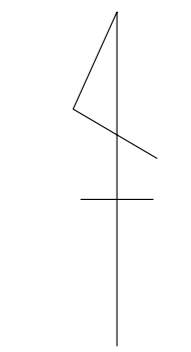



# 能勢町地番現況図

N-12

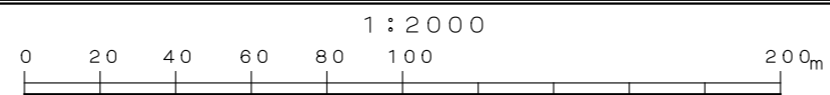


M-11		O-11
M-12	N-12	O-12
M-13	N-13	O-13



- 市町村界 ————
- 大字界 ————
- 筆 界 ————
- 現況道路線 ————

令和3年1月1日作成  
 この地図は地番参考図（法的効力なし）であって売買等の  
 法的行為をする場合には法務局備付の図面によって下さい



計画機関 能勢町理財課  
 作業機関 アシア航測株式会社

N-12