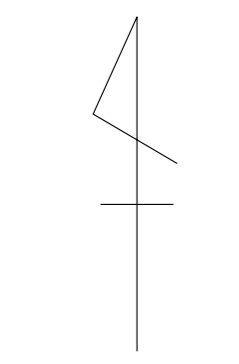
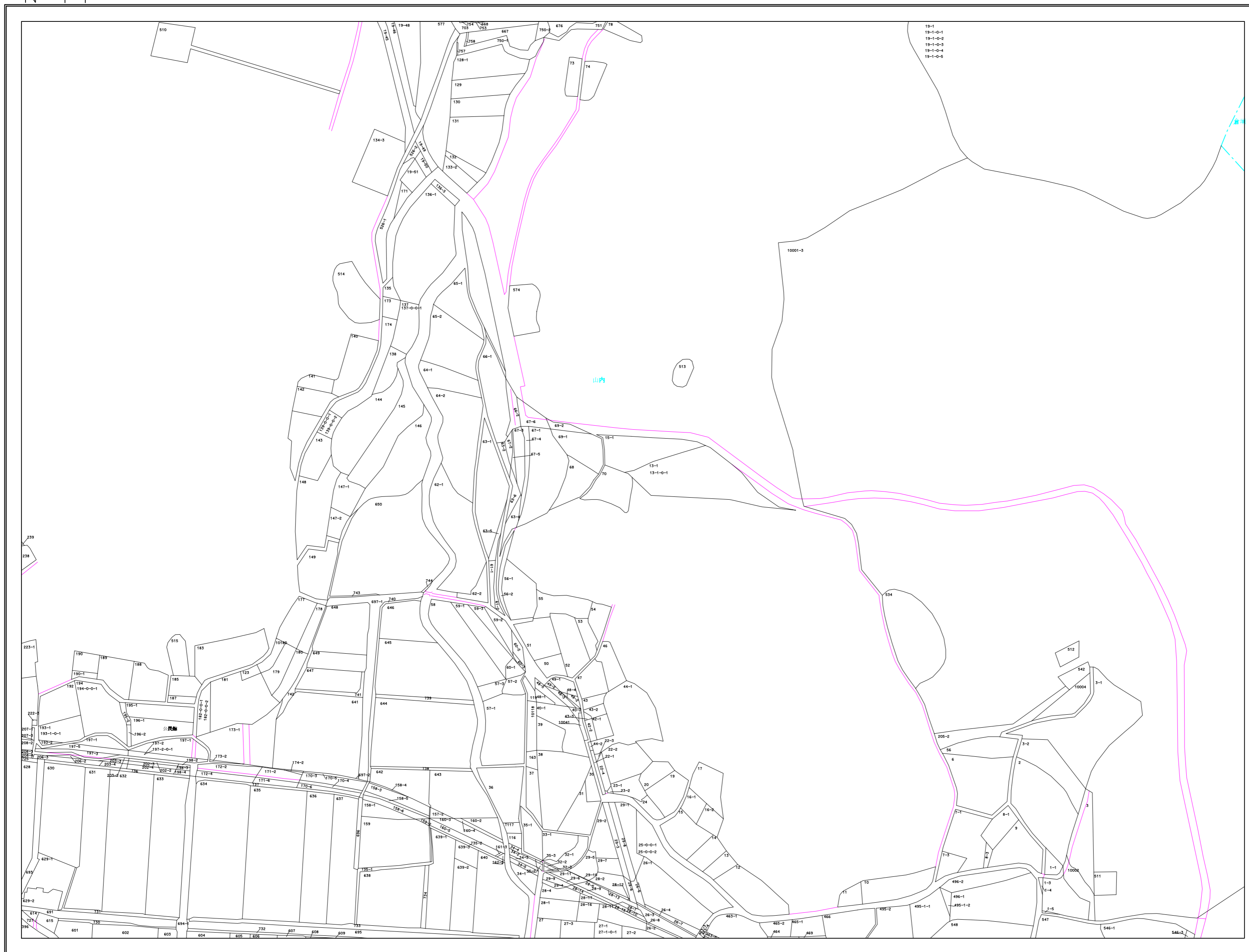


# 能勢町地番現況図

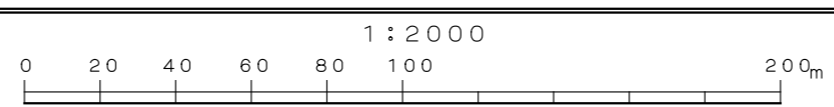
N-14



M-13	N-13	O-13
M-14	N-14	O-14
M-15	N-15	O-15

- 市町村界 ————
- 大字界 ————
- 筆界 ————
- 現況道路線 ————

令和3年1月1日作成  
 この地図は地番参考図（法的効力なし）であって売買等の  
 法的行為をする場合には法務局備付の図面によって下さい



計画機関 能勢町理財課  
 作業機関 アジア航測株式会社

N-14