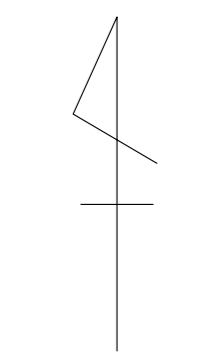
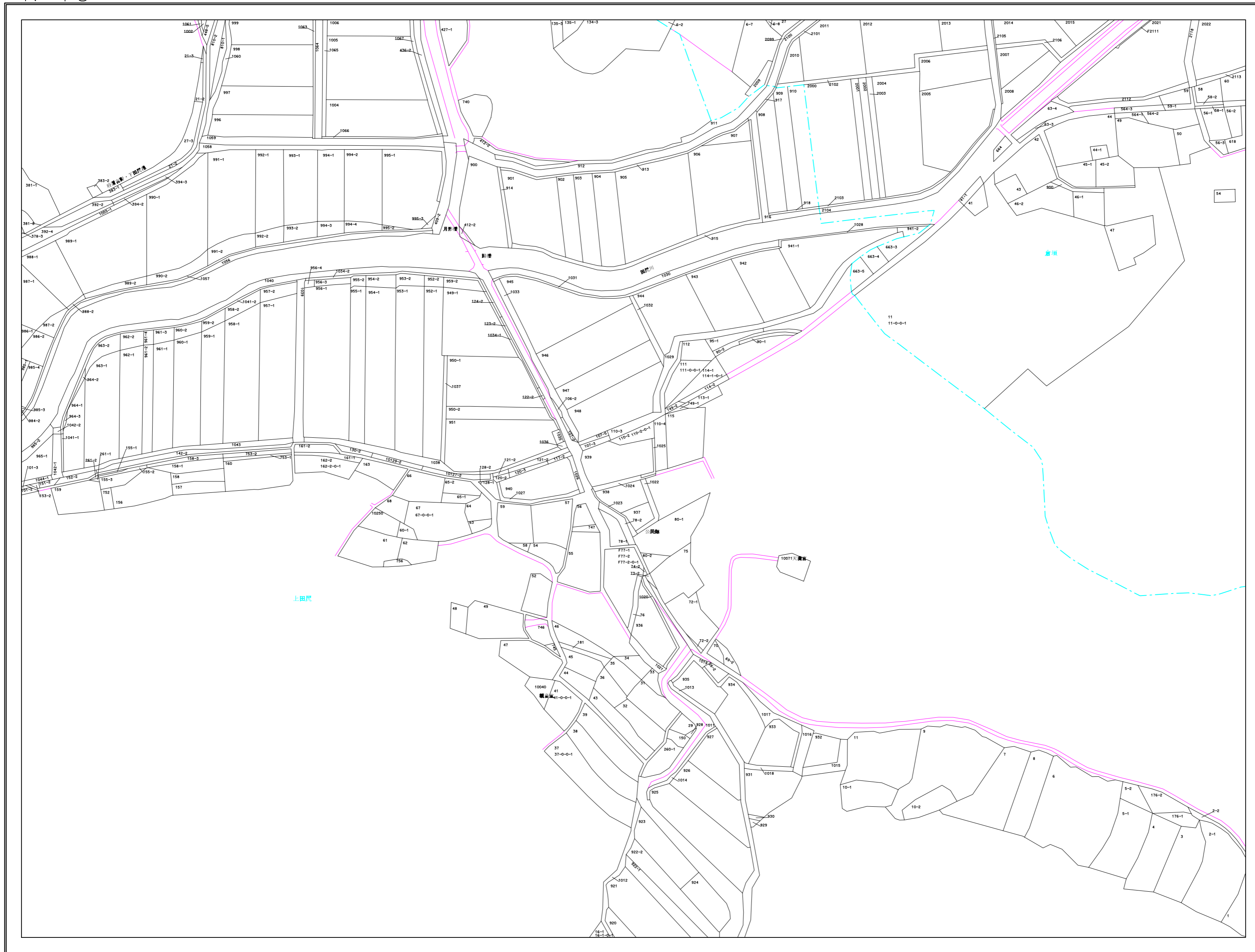


能勢町地番現況図

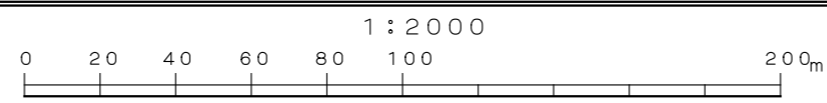
N-16



M-15	N-15	O-15
M-16	N-16	O-16
M-17	N-17	O-17

- 市町村界 ————
- 大字界 ————
- 筆界 ————
- 現況道路線 ————

令和3年1月1日作成
 この地図は地番参考図（法的効力なし）であって売買等の
 法的行為をする場合には法務局備付の図面によって下さい



計画機関 能勢町理財課
 作業機関 アシア航測株式会社

N-16