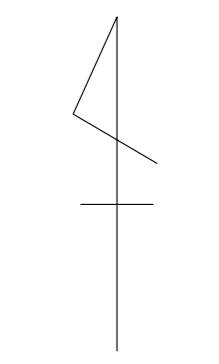
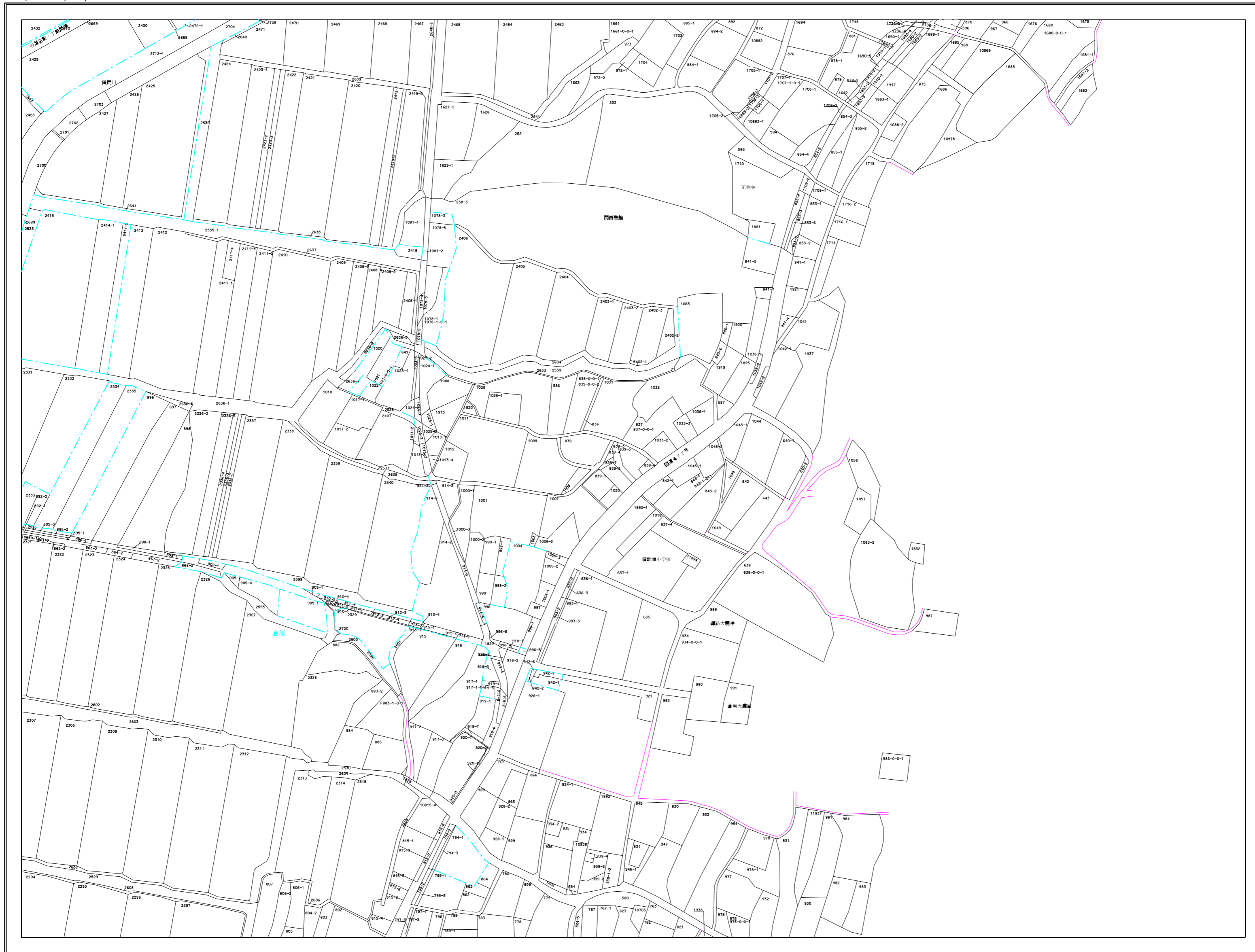


# 能勢町地番現況図

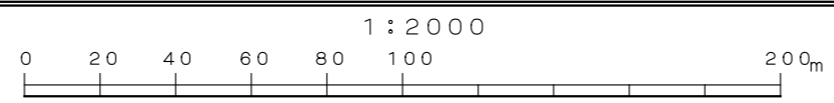
P-14



0-13	P-13	Q-13
0-14	P-14	
0-15	P-15	

- 市町村界 ————
- 大字界 ————
- 筆界 ————
- 現況道路線 ————

令和6年1月1日作成  
 この地図は地番参考図（法的効力なし）であって売買等の  
 法的行為をする場合には法務局備付の図面によって下さい



計画機関 能勢町理財課  
 作業機関 アシア航測株式会社

P-14