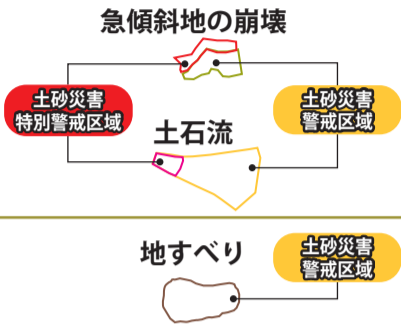


# 能勢町ため池ハザードマップ 山村池

所在地：能勢町宿野 10111  
貯水量：59,000m<sup>3</sup>/ 堤高：11.0m

このマップは、ため池の貯水量が満水の状態で、堤体が全壊する状況を想定して解析した結果から、最大の浸水範囲を示したものです。実際の浸水範囲は、貯水量や堤体の被害の程度、周囲の土地利用状況により異なる可能性があります。

## 土砂災害（特別）警戒区域



## 土砂災害特別警戒区域

土砂災害により、建物が破壊され、住民の生命または身体に著しい危害が生じるおそれがある区域。

## 土砂災害警戒区域

土砂災害により、住民の生命または身体に危害が生じるおそれのある区域。

## 凡例

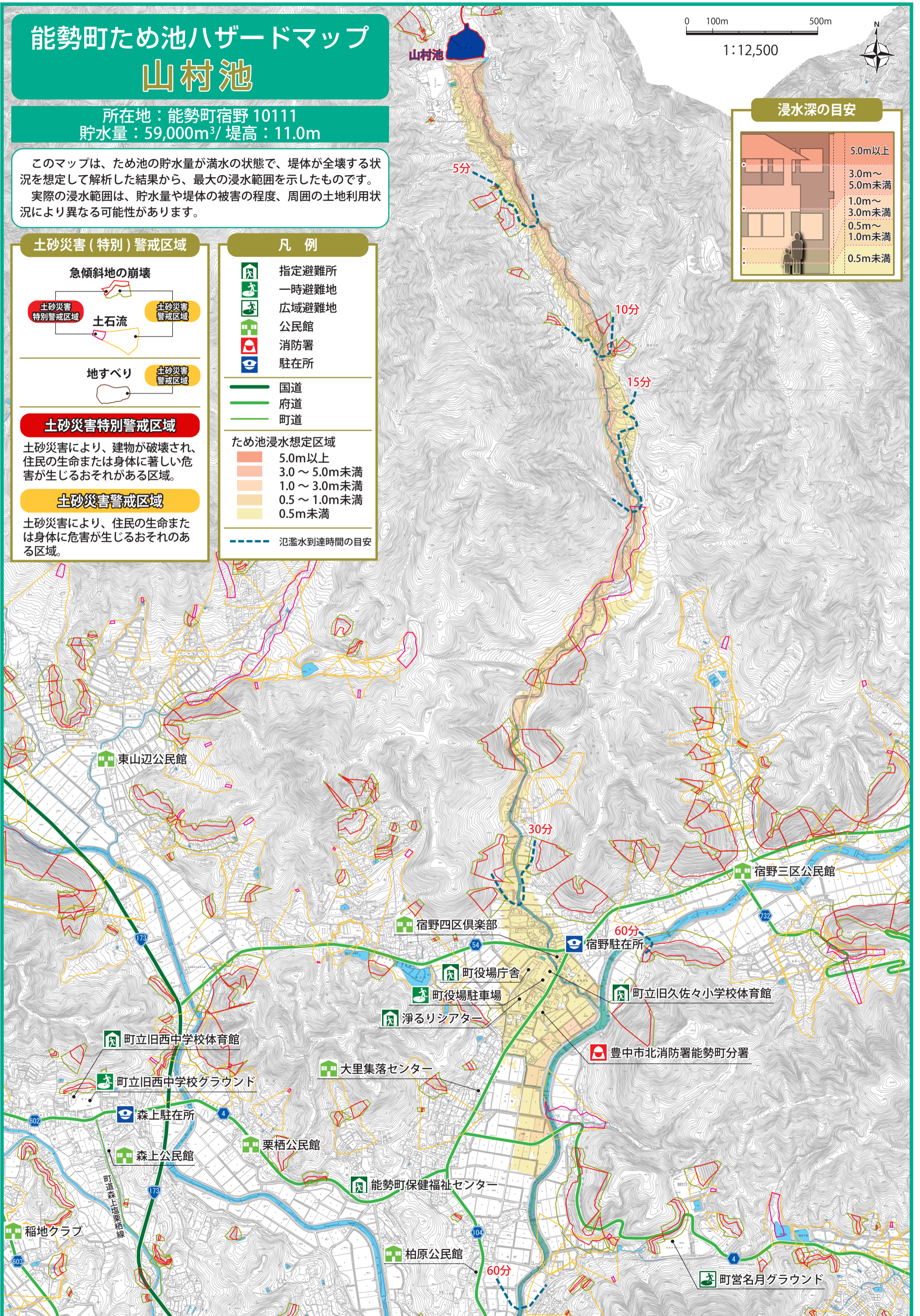
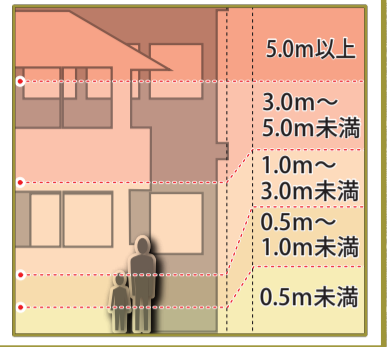
- 指定避難所
  - 一時避難地
  - 広域避難地
  - 公民館
  - 消防署
  - 駐在所
  - 国道
  - 府道
  - 町道
- ため池浸水想定区域
- 5.0m以上
  - 3.0～5.0m未満
  - 1.0～3.0m未満
  - 0.5～1.0m未満
  - 0.5m未満
- 氾濫水到達時間の目安

0 100m 500m

1:12,500



## 浸水深の目安



東山辺公民館

宿野三区公民館

宿野四区倶楽部

宿野駐在所

町役場庁舎

町役場駐車場

浄るリシアター

町立旧久佐々小学校体育館

豊中市北消防署能勢町分署

町立旧西中学校体育館

町立旧西中学校グラウンド

大里集落センター

森上駐在所

森上公民館

栗栖公民館

能勢町保健福祉センター

稲地クラブ

柏原公民館

町営名月グラウンド