

停留所情報シート

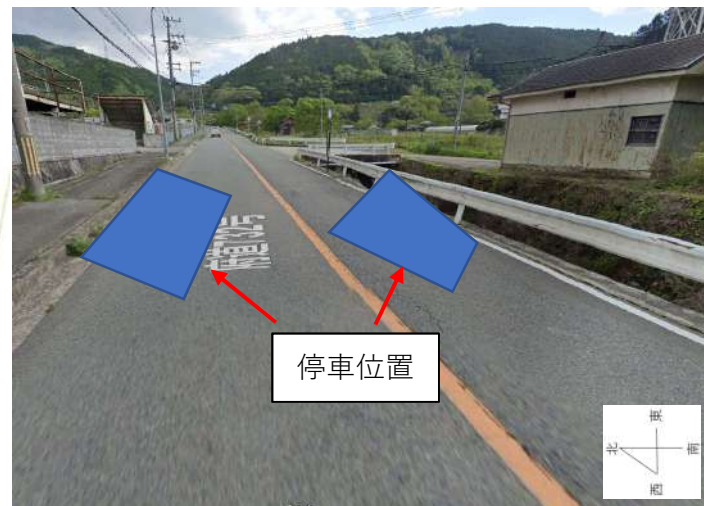
地区	嘉村	番号	74	名称	加村	住所	能勢町倉垣168-9 (周辺)		
停留所の種類	ラミネート			停留所の占用	バス標柱併用	道路幅員	約7.0m	歩道幅員	約2.5m

写真・地図

府道 (亀岡能勢線)



x=-114121.8996,y=-49316.2746

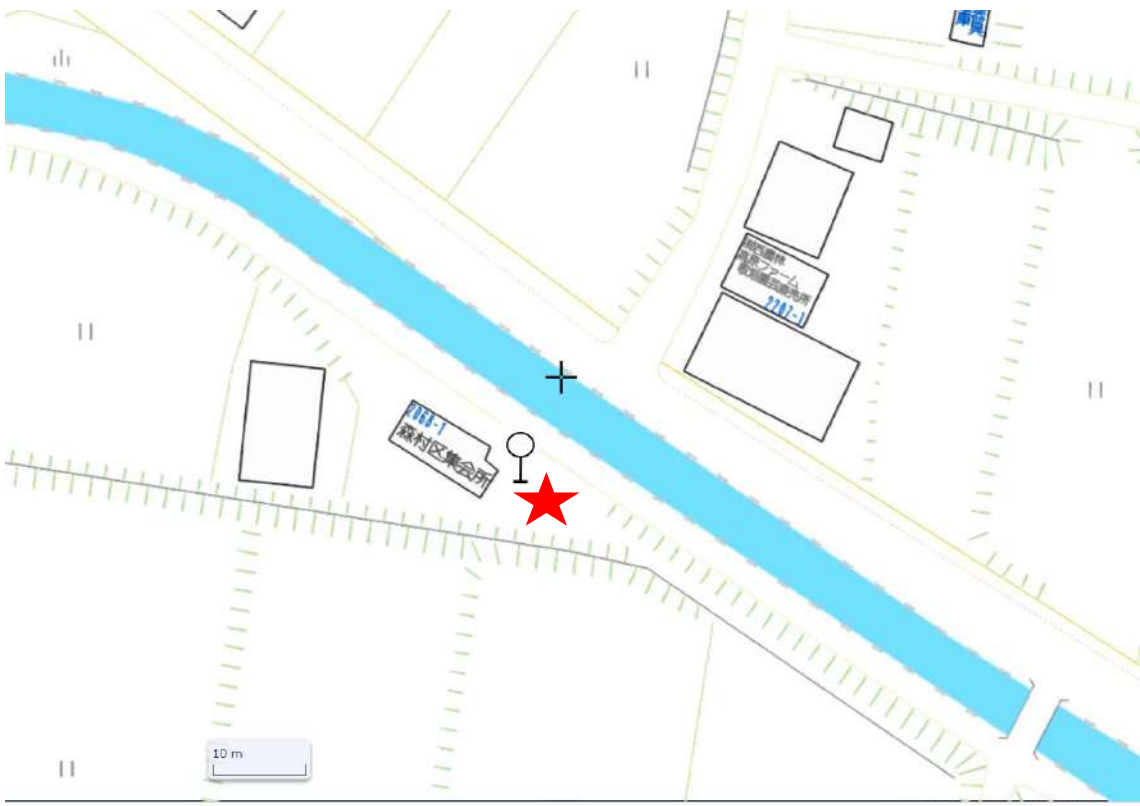


停留所情報シート

地区	嘉村	番号	75	名称	嘉村区集会場	住所	能勢町倉垣2068-1 (周辺)		
停留所の種類	ラミネート			停留所の占用	公民館	道路幅員	—	歩道幅員	—

写真・地図

私有地内

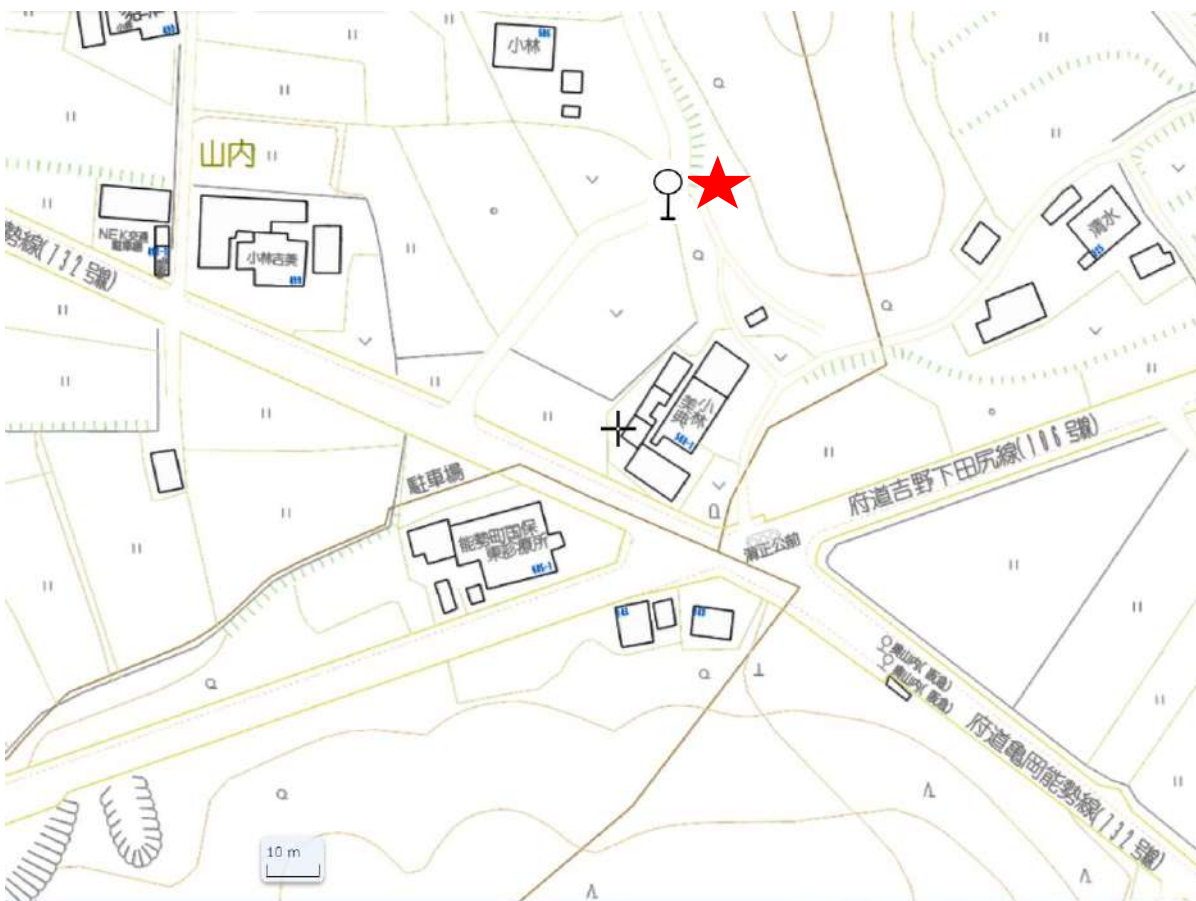


停留所情報シート


地区	山内	番号	76	名称	バイパス入口	住所	能勢町山内605-1 (周辺)		
停留所の種類	ラミネート			停留所の占用	ごみステーション (7-5)	道路幅員	—	歩道幅員	—

写真・地図

私有地



経度:東経135度27分12.653188秒,緯度:北緯34度58分23.476388秒

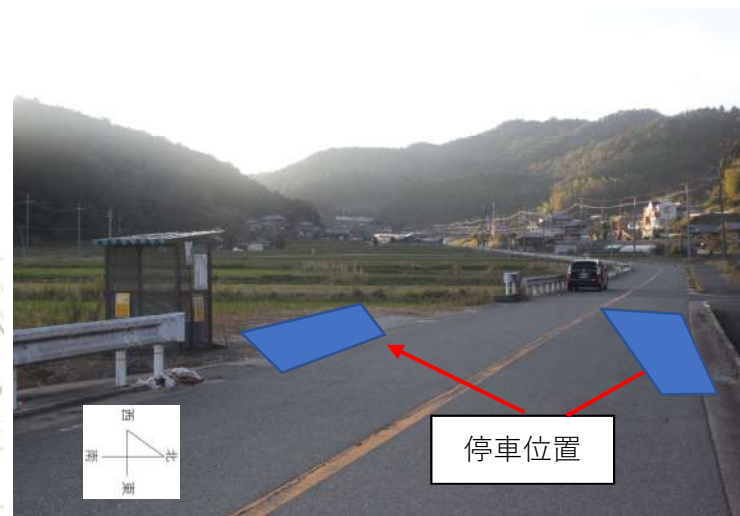


停留所情報シート

地区	山内	番号	77	名称	高校前	住所	能勢町山内28 (周辺)		
停留所の種類	ラミネート			停留所の占用	ごみステーション (7-3)	道路幅員	約7.0m	歩道幅員	約3.0m

写真・地図

府道 (亀岡能勢線)

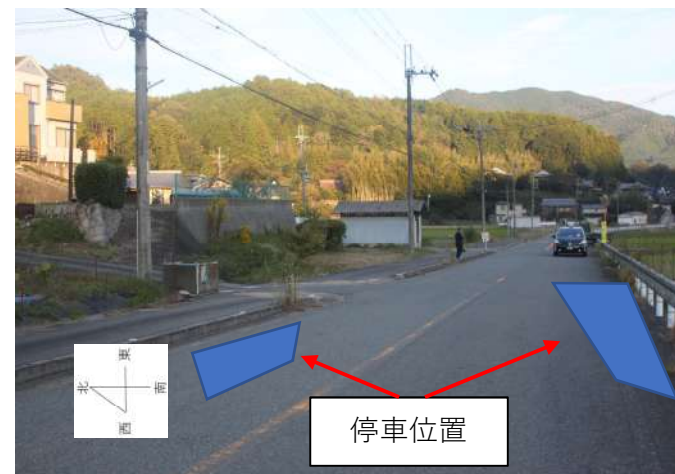


停留所情報シート

地区	山内	番号	78	名称	会所前	住所	能勢町山内25 (周辺)		
停留所の種類	ラミネート			停留所の占用	ゴミステーション(7-2)	道路幅員	約7.0m	歩道幅員	約3.0m

写真・地図

府道 (亀岡能勢線)



停留所情報シート

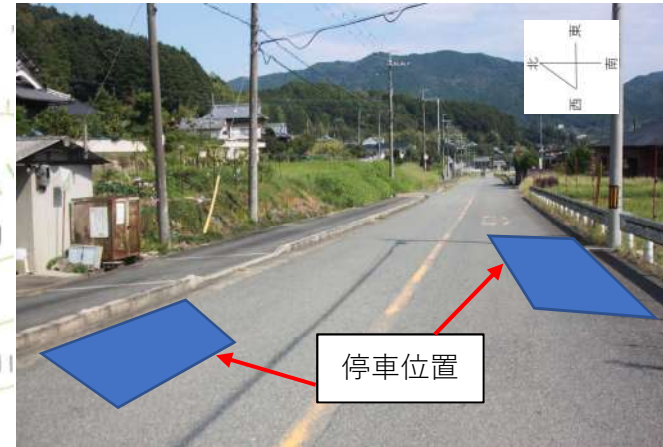
地区	山内	番号	79	名称	峠口	住所	能勢町山内274 (周辺)		
停留所の種類	ラミネート			停留所の占用	ごみステーション (7-1)	道路幅員	約6.7m	歩道幅員	約3.0m

写真・地図

府道 (亀岡能勢線)



x=-113483.7807,y=-50852.4763



停留所情報シート

地区	山内	番号	80	名称	篠口	住所	能勢町山内25-3 (周辺)		
停留所の種類	ラミネート			停留所の占用	サインキューブ	道路幅員	約7.4m	歩道幅員	約2.0m

写真・地図

町道 (山内上宿野線)



停留所情報シート

地区	和田	番号	81	名称	和田	住所	能勢町倉垣1145 (周辺)		
停留所の種類	ラミネート			停留所の占用	バス標柱併用	道路幅員	約6.0m	歩道幅員	約2.0m

写真・地図

府道 (吉野下田尻線)

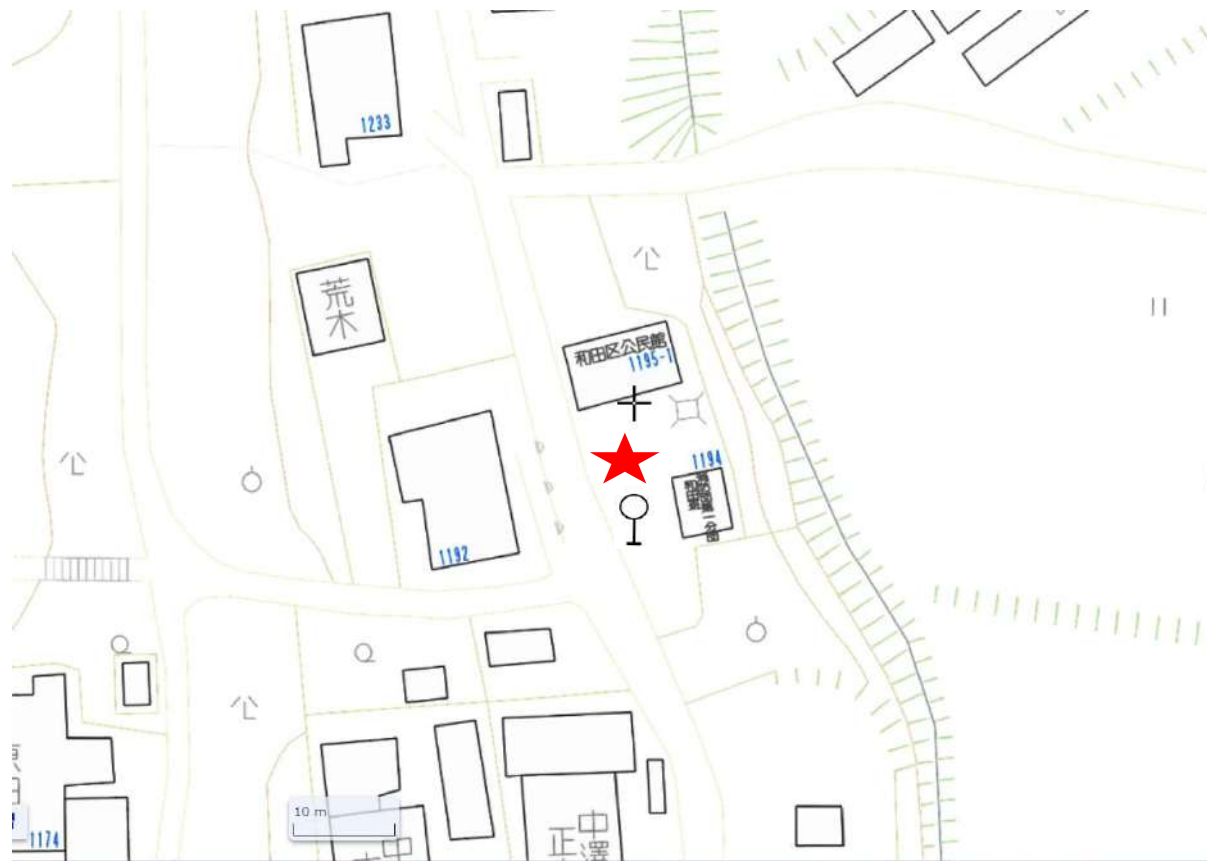


停留所情報シート

地区	和田	番号	82	名称	和田区公民館	住所	能勢町倉垣1195-1 (周辺)		
停留所の種類	ラミネート			停留所の占用	公民館	道路幅員	—	歩道幅員	—

写真・地図

私有地内



経度: 東経135度27分33.723866秒, 緯度: 北緯34度58分43.698746秒



停車位置



看板

停留所情報シート

地区	和田	番号	83	名称	和田北	住所	能勢町倉垣1353-1 (周辺)		
停留所の種類	ラミネート			停留所の占用	ごみステーション (5 - 3)	道路幅員	約5.1m	歩道幅員	—

写真・地図


町道 (倉垣上宿野線)



x=-112694.4479,y=-49487.1914



停車位置



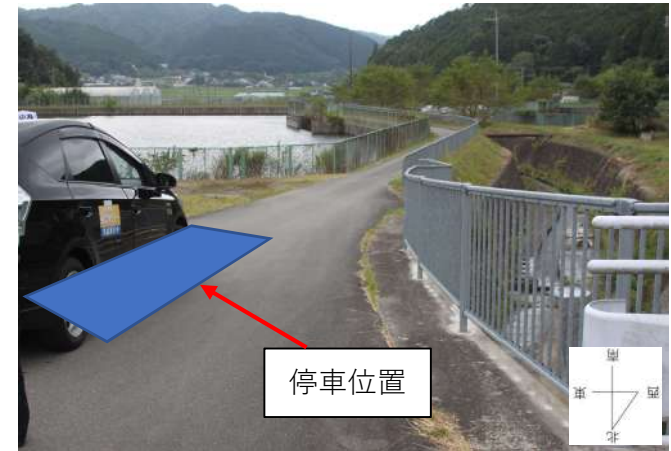
看板

停留所情報シート

地区	和田	番号	84	名称	倉垣浄水場前	住所	能勢町倉垣1409 (周辺)		
停留所の種類	ラミネート			停留所の占用	ごみステーション (5 - 4)	道路幅員	約6.5m	歩道幅員	—

写真・地図

町道 (小戸小谷線)



停車位置



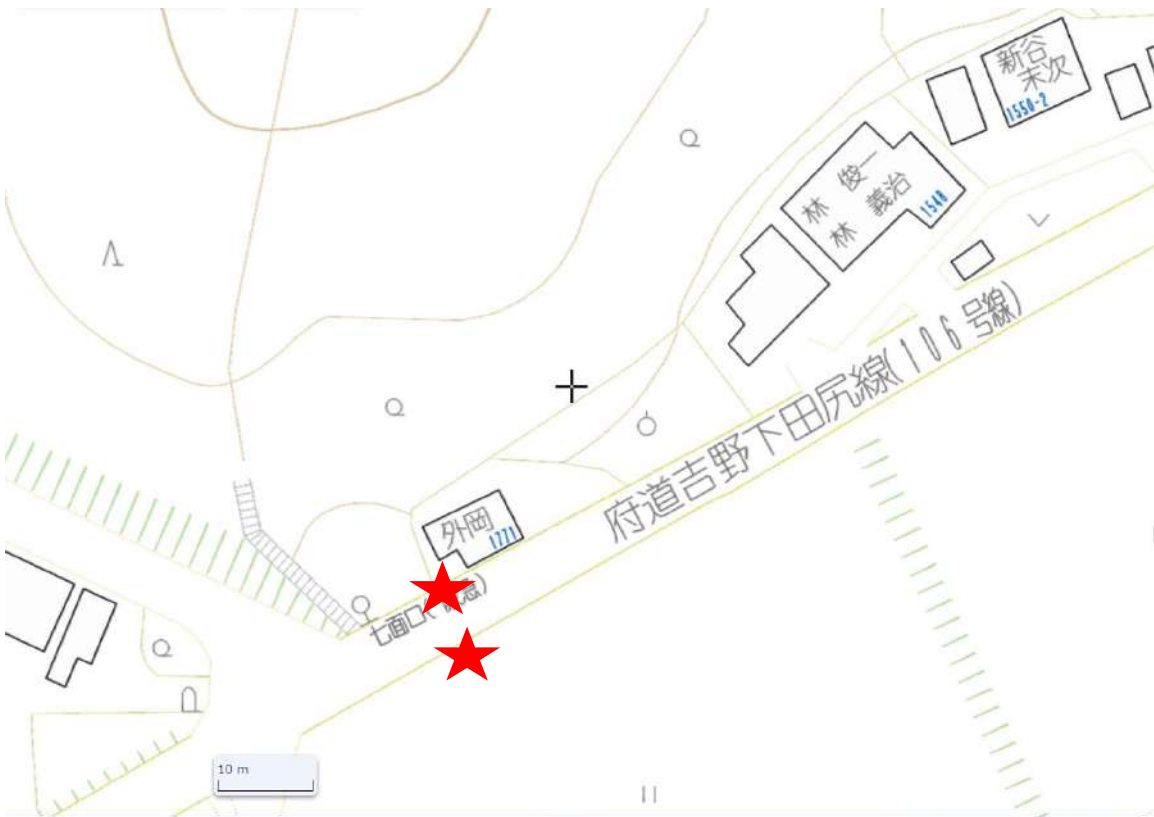
看板

停留所情報シート

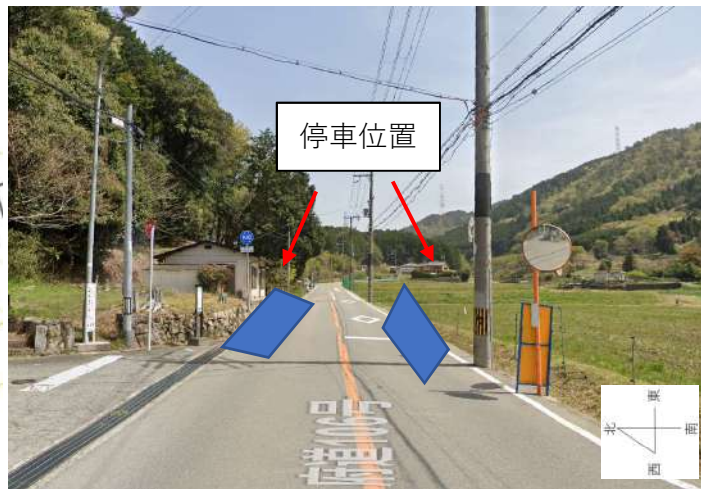
地区	長尾	番号	85	名称	七面口	住所	能勢町倉垣1771 (周辺)		
停留所の種類	ラミネート			停留所の占用	バス標柱併用	道路幅員	約6.5m	歩道幅員	—

写真・地図

町道 (倉垣上宿野線)



x=-112868,6744,y=-48729,7503



停留所情報シート

地区	長尾	番号	86	名称	みずき坂	住所	能勢町倉垣315-102 (周辺)		
停留所の種類	ラミネート			停留所の占用	ごみステーション (4 - 4)	道路幅員	約6.7m	歩道幅員	—

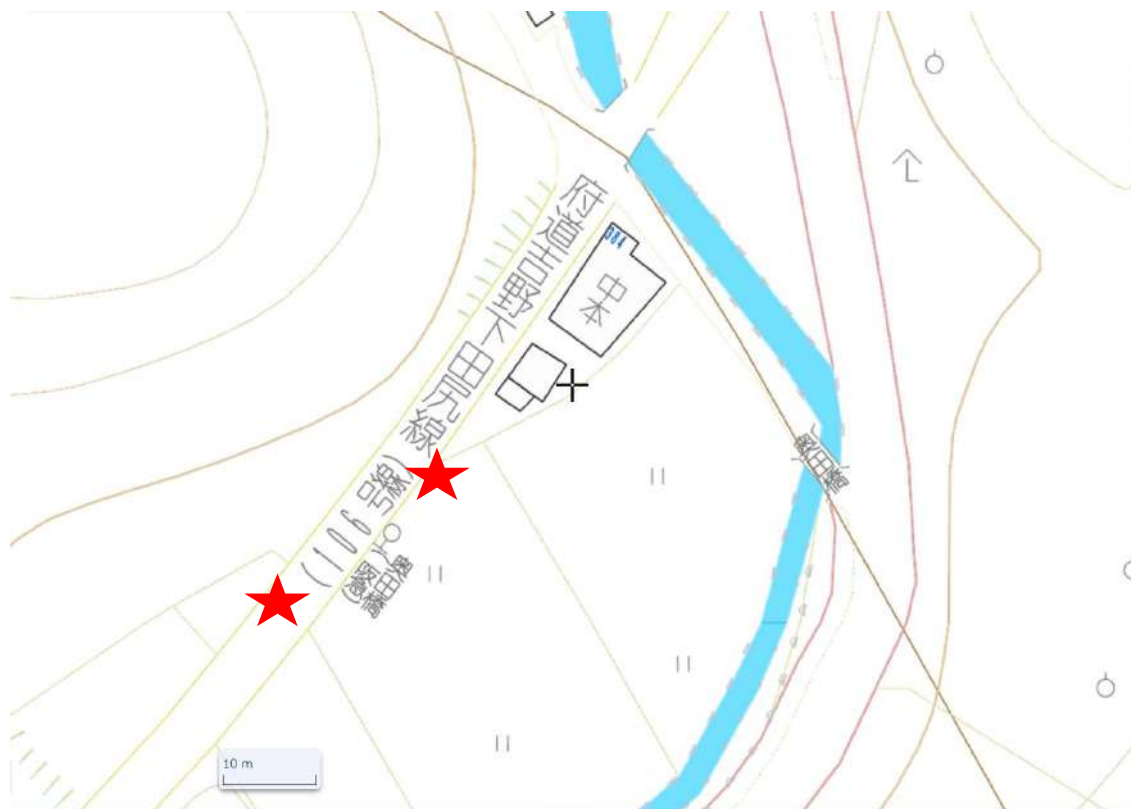


停留所情報シート

地区	吉野	番号	87	名称	奥田橋	住所	能勢町倉垣384 (周辺)		
停留所の種類	ラミネート			停留所の占用	バス標柱併用	道路幅員	約6.0m	歩道幅員	—

写真・地図

府道 (吉野下田尻線)



停留所情報シート


地区	吉野	番号	88	名称	吉野1組	住所	能勢町吉野79 (周辺)		
停留所の種類	ラミネート			停留所の占用	ごみステーション (6-1)	道路幅員	約6.0m	歩道幅員	—

写真・地図

町道



x=-112416.9371,y=-47997.4466



停留所情報シート


地区	吉野	番号	89	名称	吉野2組	住所	能勢町吉野213 (周辺)		
停留所の種類	ラミネート			停留所の占用	個人所有物	道路幅員	約4.5m	歩道幅員	—

写真・地図

林道 (東山林道)



x=-112369.3153,y=-47710.9114

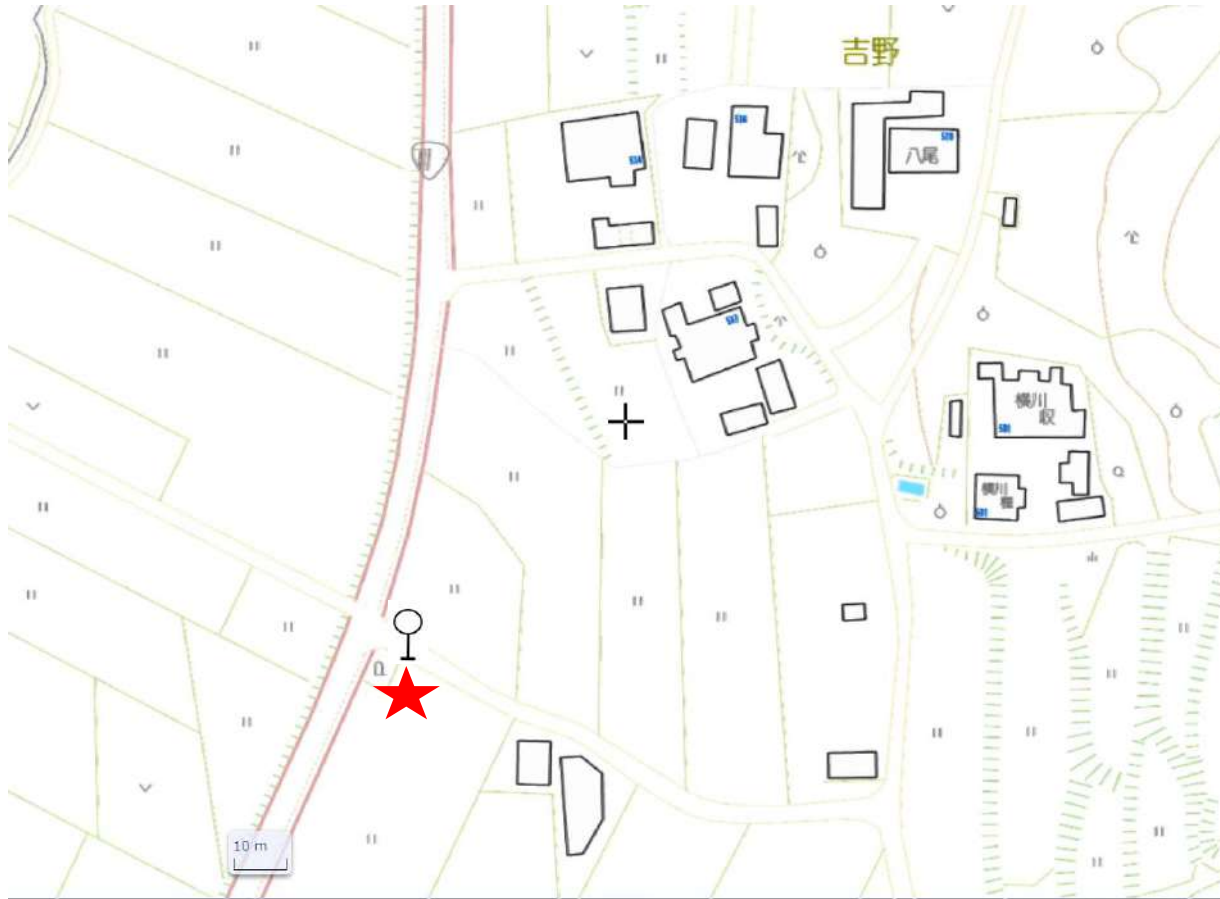


停留所情報シート

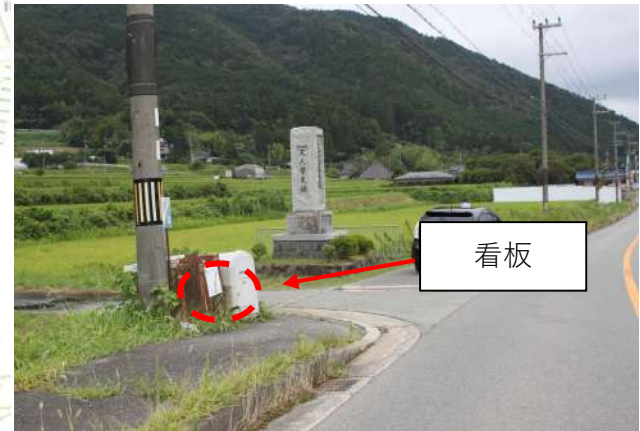
地区	吉野	番号	90	名称	吉野3組	住所	能勢町吉野609 (周辺)		
停留所の種類	ラミネート			停留所の占用	ごみステーション (6-3)	道路幅員	約5.0m	歩道幅員	—

写真・地図

町道 (縄手寺垣内線)



x=-111964.7163,y=-47754.3035



停留所情報シート

地区	吉野	番号	91	名称	吉野4組	住所	能勢町吉野358 (周辺)		
停留所の種類	ラミネート			停留所の占用	能勢町	道路幅員	約8.0m	歩道幅員	—

写真・地図

町道 (吉野東加舎線)



x=-111978.6233,y=-48108.1034

停留所情報シート

地区	吉野	番号	92	名称	吉野5組	住所	能勢町吉野304 (周辺)		
停留所の種類	ラミネート			停留所の占用	ごみステーション (6-5)	道路幅員	約5.8m	歩道幅員	—

写真・地図

町道 (吉野東加舎線)



x=-112241.9208,y=-48149.2214



停留所情報シート

地区	長尾	番号	93	名称	七面山	住所	能勢町倉垣902 (周辺)		
停留所の種類	ラミネート			停留所の占用	バス標柱併用	道路幅員	約6.0m	歩道幅員	2.0m

写真・地図

国道 (477号線)



x=-113244.9421,y=-48561.5811



停留所情報シート

地区	上村	番号	94	名称	歌垣山登山口	住所	能勢町倉垣920 (周辺)		
停留所の種類	ラミネート			停留所の占用	バス標柱併用	道路幅員	約6.0m	歩道幅員	約1.6m

写真・地図

国道477号線



x--113536.3886,y--48761.6110

停留所情報シート

地区	上村	番号	95	名称	歌垣局前	住所	能勢町倉垣665-3 (周辺)		
停留所の種類	ラミネート			停留所の占用	バス標柱併用	道路幅員	約6.5m	歩道幅員	約2.0m



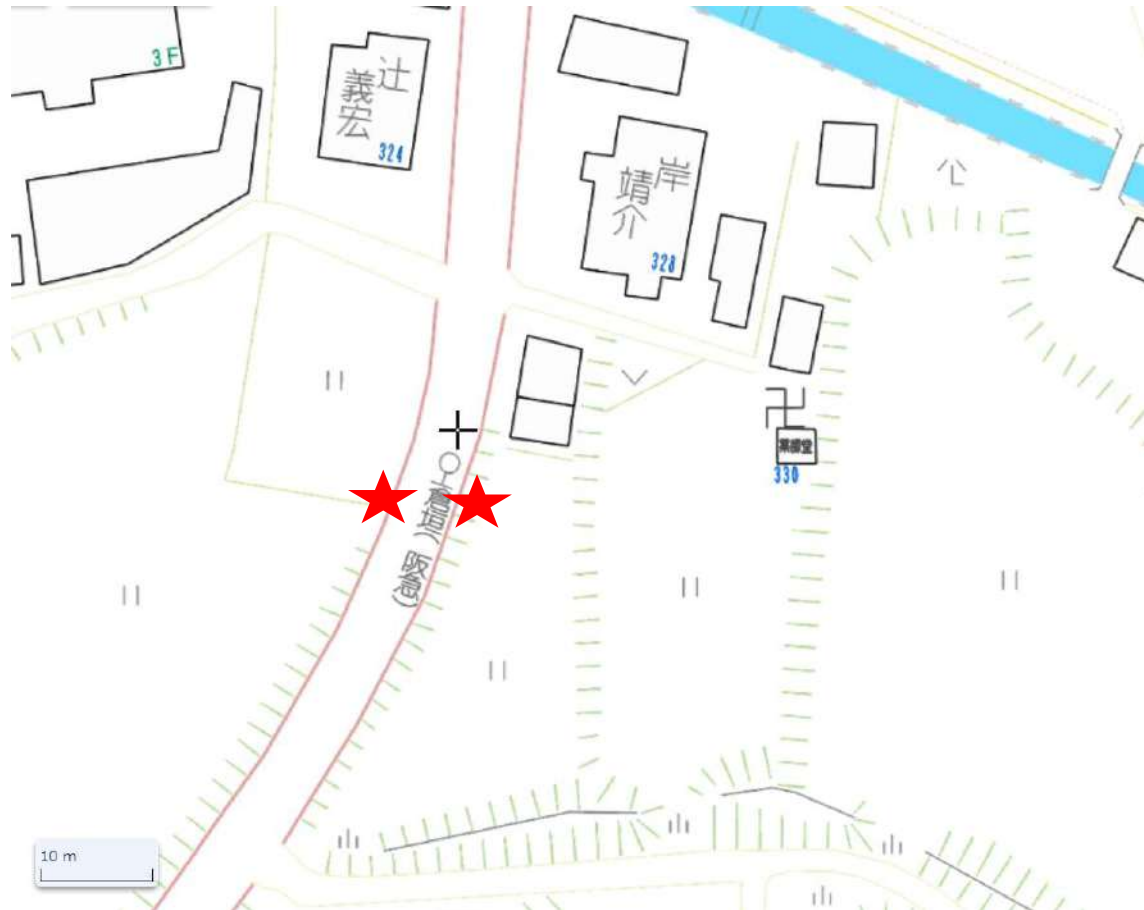
x=-113736.9338,y=-48782.3166

停留所情報シート

地区	西村	番号	96	名称	倉垣	住所	能勢町倉垣328 (周辺)		
停留所の種類	ラミネート			停留所の占用	バス標柱併用	道路幅員	約6.0m	歩道幅員	—

写真・地図

府道（亀岡能勢線）



停車位置




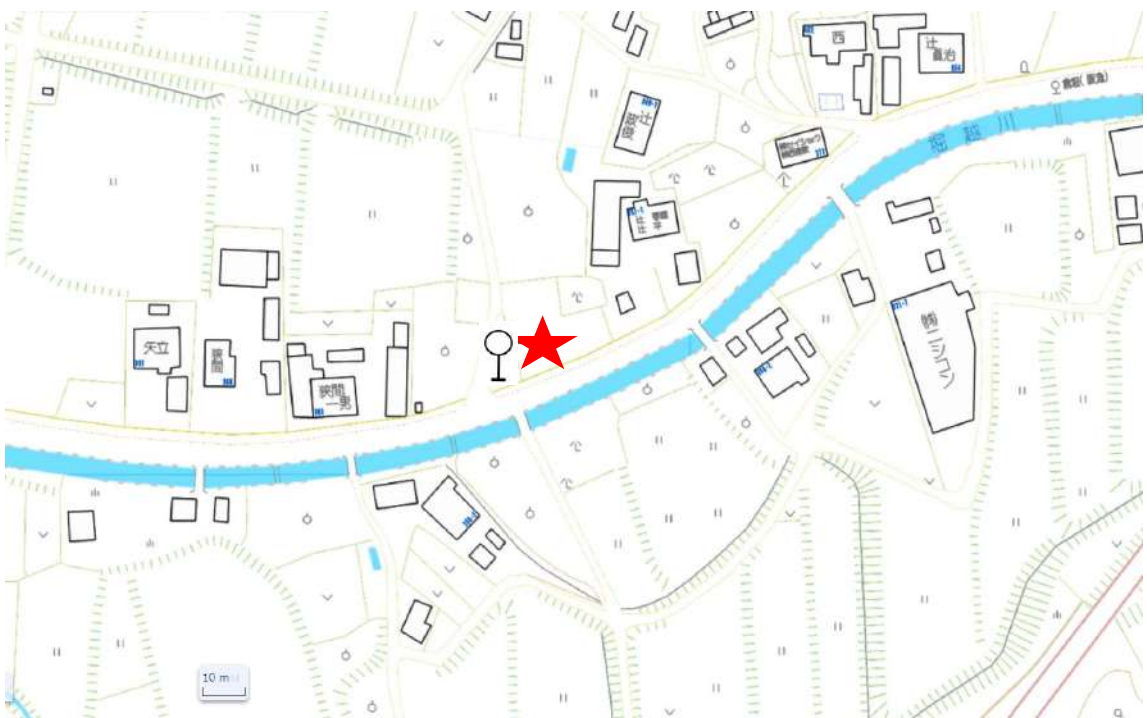
看板

停留所情報シート

地区	西村	番号	97	名称	西村ごみステーション前	住所	能勢町倉垣363 (周辺)		
停留所の種類	ラミネート			停留所の占用	ごみステーション (2-2)	道路幅員	約7.5m	歩道幅員	約2.0m

写真・地図

私有地内



停留所情報シート

地区	西村	番号	98	名称	西村区集会所	住所	能勢町倉垣1823 (周辺)		
停留所の種類	ラミネート			停留所の占用	公民館	道路幅員	約6.1m	歩道幅員	—

写真・地図

私有地内



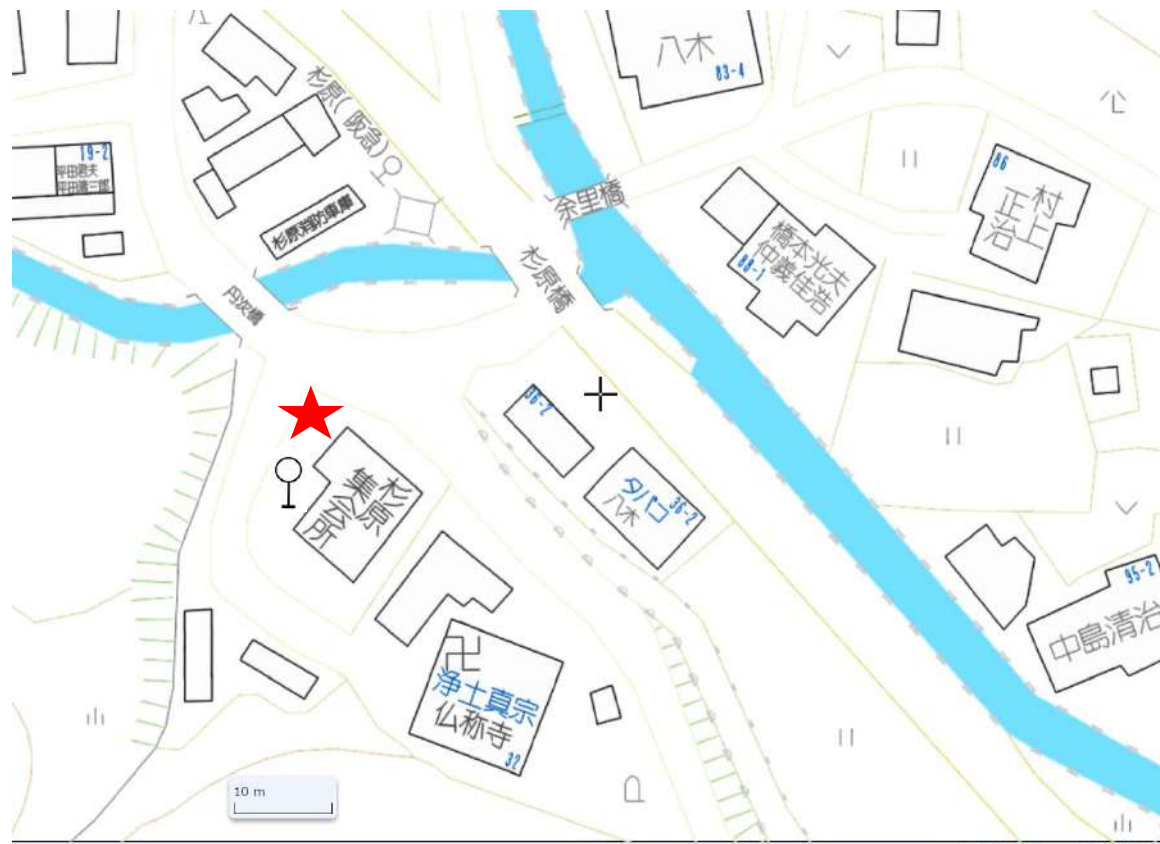
x=-114019.5240,y=-48869.1801



停留所情報シート

地区	杉原	番号	99	名称	杉原集会所	住所	能勢町杉原36-2		
停留所の種類	ラミネート			停留所の占用	公民館	道路幅員	—	歩道幅員	—

写真・地図 私有地内



x=-114209.5385,y=-47037.4354

