

統計でみる 能勢町の暮らし

NOSE DATA BOOK

		<p>町域</p>  <p>能勢町</p> <p>98.68k㎡</p>	<p>人口密度</p>  <p>1k㎡あたり118人</p>
		<p>婚姻</p> <p>25組</p>  <p>14.6日に1組</p>	<p>離婚</p> <p>19組</p>  <p>19.2日に1組</p>
<p>出生</p> <p>35人</p>  <p>10.4日に1人</p>	<p>死亡</p> <p>150人</p>  <p>2.4日に1人</p>	<p>転入</p> <p>293人</p>  <p>1日に0.8人(1.2日に1人)</p>	<p>転出</p> <p>491人</p>  <p>1日に1.3人</p>
<p>世帯員数</p> <p>3,853世帯(22年国調)</p>  <p>1世帯あたり2.9人</p>	<p>決算(歳入)</p> <p>49億4,875万7千円</p>  <p>町民1人あたり429千円</p>	<p>決算(歳出)</p> <p>46億5,047万8千円</p>  <p>町民1人あたり403千円</p>	<p>決算(町債)</p> <p>44億2,446万3千円</p>  <p>町民1人あたり383千円</p>
<p>火災</p> <p>6件</p>  <p>60.8日に1件</p>	<p>犯罪</p> <p>97件</p>  <p>3.8日に1件</p>	<p>水道(給水量)</p> <p>1,127,981m³</p>  <p>1日に3,090m³</p>	<p>町議会議員</p> <p>12人</p>  <p>町民970人に1人</p>
<p>職員数</p> <p>127人</p>  <p>町民92人に1人</p>	<p>町の木</p>  <p>けやき</p>	<p>町の花</p>  <p>ササユリ</p>	<p>町章</p> 

- 目次 -

第1章 土地・気象

1 町村の変遷	P2
2 位置	P2
3 主要山岳	P2
4 主要河川	P2
5 気象の概況	P3
6-1 地目別民有地(地積)	P4
6-2 地目別民有地(決定価格)	P4

第2章 人口

1 人口および世帯数	P6
2 世帯の家族類型	P6
3 高齢者夫婦および高齢単身世帯数	P6
4 年齢5階級別人口	P7
5 流出人口および流入人口	P8
6 夜間人口・昼間人口	P9
7 人口動態と婚姻・離婚件数	P9

第3章 商工・事業所

1 産業別事業所数および従業者数	P11
2 製造業事業所数および従業者数	P12
3 卸売・小売業の事業所数、従業者数 および年間販売額	P12

第4章 農林業

1 専業兼業別農家数	P14
2 経営耕地面積規模別経営体数	P14
3 経営耕地の状況	P14
4 主な果樹栽培経営体数	P14
5 主な農作物作付経営体数	P15
6 民有林別森林資源面積	P15
7 保有山林面積規模別林家数	P15

第5章 都市・道路

1 都市計画区域指定面積	P17
2 道路および面積	P17
3 昼間12時間自動車類道路交通量	P17
4 自動車保有車両数	P17

第6章 財政

1 一般会計歳入歳出決算額	P19
2 特別会計歳入歳出決算額	P20
3 水道事業収益的収支の状況	P20
4 町債の現在高	P20
5 基金現在高	P20

第7章 公務員および選挙

1 部門別職員数	P22
2 町長選挙投票状況	P22
3 町議会議員選挙投票状況	P22
4 大阪府知事選挙投票状況	P23
5 大阪府議会議員選挙投票状況	P23
6 衆議院議員選挙投票状況	P23
7 参議院議員選挙投票状況	P23

第8章 文教

1 学校の概況	P25
2 幼稚園・保育所園児数	P25
3 小・中・高等学校の概況	P25
4 国指定文化財	P25
5 大阪府指定文化財	P25
6 能勢町指定文化財	P27

第9章 衛生

1 ごみの排出量	P29
2 生活排水処理率の推移	P29

第10章 治安災害

1 交通事故発生状況	P31
2 犯罪発生(認知)件数	P31
3 救急出動件数	P31
4 火災発生件数	P31

第1章 土地・気象

メ

モ



○能勢町は、大阪府の最北端に位置し、周辺を大阪府豊能町、兵庫県川西市・猪名川町・篠山市、京都府南丹市・亀岡市に接する、面積98.68km²、東西約15 km、南北約12 kmのまちです。

○標高は200～800mに分布し、町域の多くを山林が占め、大路次川が山辺川、山田川を合わせながら町の中央部を南に、さらに町の東部を田尻川と野間川が南西に流れています。これらの川に沿って谷や小さな盆地があり、集落が点在しています。

○気候は、山峡に位置する小盆地のため、年平均気温が13.5度と大阪都心に比べ冷涼性を帯び、3度程度の温度差があることから、冬期には時折積雪が見られます。



1 町村の変遷

明治22年 (1889)	昭和6年 (1931)	昭和31年 (1956)	昭和33年 (1958)
枳根荘村	西能勢村 (昭和村S6~7)	能勢町	能勢町
西郷村			
歌垣村	歌垣村		
田尻村	田尻村		
東郷村	東郷村	東郷村	

資料:能勢町史

2 位置

方位	緯度	経度	位置・所在地
北端	北緯 35° 2′	東経 135° 21′	天王坂一野橋北方
南端	34° 55′	135° 28′	妙見山西方
東端	34° 59′	135° 30′	吉野東方 (関西電力能勢変電所)
西端	35° 1′	135° 20′	天王川北見橋西方

資料:能勢町史

3 主要山岳

山岳	深山	剣尾山	妙見山	小和田山	三草山	歌垣山
標高(m)	790.5	784.9	662	611.9	564	553.5

資料:能勢町史

4 主要河川

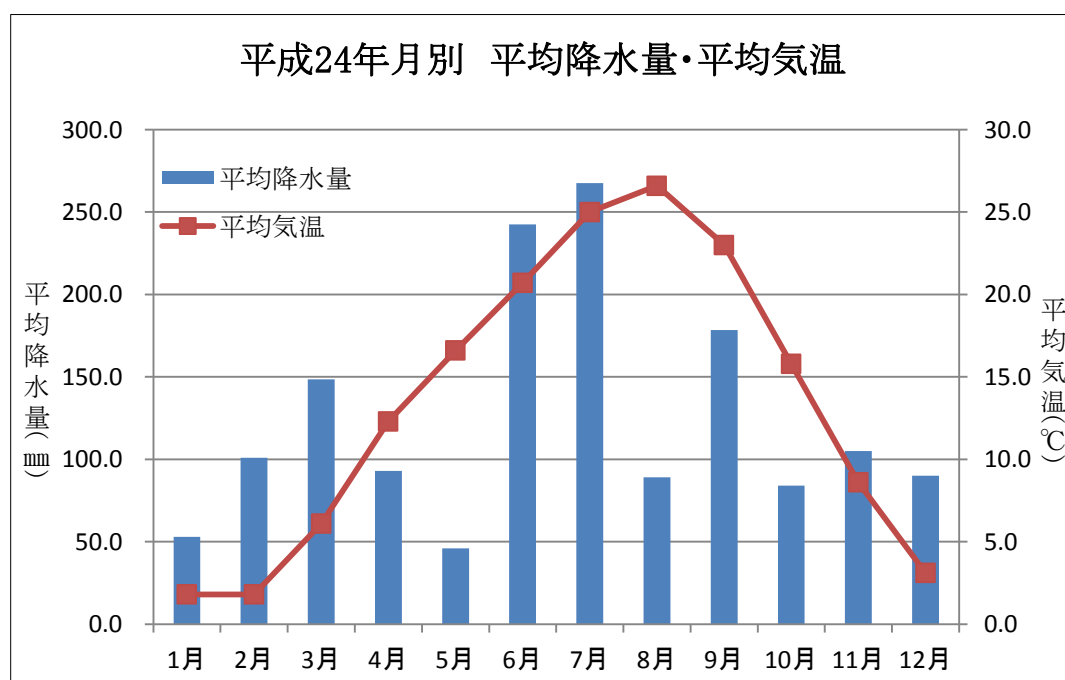
名称	区域		水系	流路延長(m)
	自	至		
一庫・大路次川	京都府界	兵庫県界	淀川	10,440
田尻川	能勢町倉垣	兵庫県界	淀川	8,269
山辺川	能勢町山辺	一庫・大路次川	淀川	5,509
山田川	能勢町大字山田	一庫・大路次川	淀川	4,722
野間川	出来谷川の合流点	兵庫県界	淀川	4,148

資料:大阪府統計年鑑

5 気象の概況

年月	降水量(mm)		気温(℃)		
	合計	日最大	平均		
			平均	日最高	日最低
平成20年	1302.0	70.0	13.5	30.9	-2.8
平成21年	1378.0	66.5	13.8	30.0	-1.6
平成22年	1806.0	140.5	14.1	32.8	-2.7
平成23年	1747.5	120.5	13.6	31.1	-4.2
平成24年	1498.0	73.5	13.5	18.7	8.9
1月	53.0	28.0	1.8	6.4	-1.8
2月	101.0	24.5	1.8	6.1	-2.3
3月	148.5	29.0	6.1	11.1	1.2
4月	93.0	34.0	12.3	18.4	6.3
5月	46.0	21.5	16.6	22.3	11.0
6月	242.5	54.0	20.7	25.3	16.6
7月	267.5	55.0	25.0	29.6	21.3
8月	89.0	43.5	26.6	31.9	22.4
9月	178.5	73.5	23.0	28.9	19.0
10月	84.0	36.5	15.8	22.1	10.4
11月	105.0	39.5	8.6	13.9	3.8
12月	90.0	35.0	3.1	7.9	-1.4

資料: 気象庁HP



6-1 地目別民有地(地積)

単位: m²

年次	総数	田	畑	宅地	山林	その他 (原野、雑種地等)
平成20年	29,181,050	7,995,946	574,621	2,040,291	16,738,794	1,831,398
平成21年	29,189,803	8,080,331	568,565	2,045,417	16,614,772	1,880,718
平成22年	29,196,224	8,089,907	569,927	2,045,700	16,608,490	1,882,200
平成23年	29,195,491	8,087,538	569,242	2,047,563	16,610,270	1,880,878
平成24年	29,197,651	8,078,244	575,671	2,047,028	16,601,059	1,895,649

資料: 土地に関する概要調査報告書

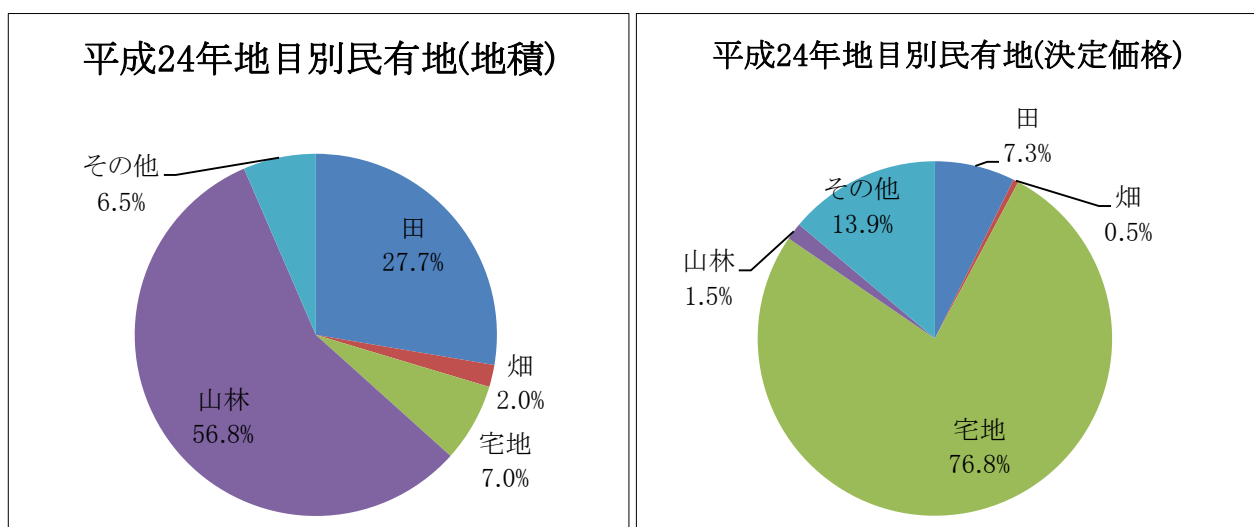
6-2 地目別民有地(決定価格)

単位: 百万円

年次	総数	田	畑	宅地	山林	その他 (原野、雑種地等)
平成20年	25,835	1,676	119	19,843	347	3,849
平成21年	24,479	1,655	109	18,910	345	3,459
平成22年	23,446	1,647	106	18,055	345	3,294
平成23年	22,786	1,635	104	17,494	345	3,208
平成24年	22,153	1,622	104	17,005	345	3,078

資料: 土地に関する概要調査報告書

* 端数処理の関係により総数は各項目の合計と一致しない。



第2章 人口

メ

モ



○能勢町の人口は昭和60年(1985年)頃まで概ね10,000人で推移してきました。その後、平成元年頃から上昇に転じ平成10年(1998年)をピークに、その後は減少が続いています。また、ここ数年は出生者数が40名前後で推移しています。

○人口動態については、近年は少子高齢化などを背景に人口減に占める自然減の割合が増加していますが、人口減の多くは社会減によるものとなっています。なお、転入および転出者数ともに、近年は大幅な増減はみられませんが、いずれも相対的に遞減傾向にあります。

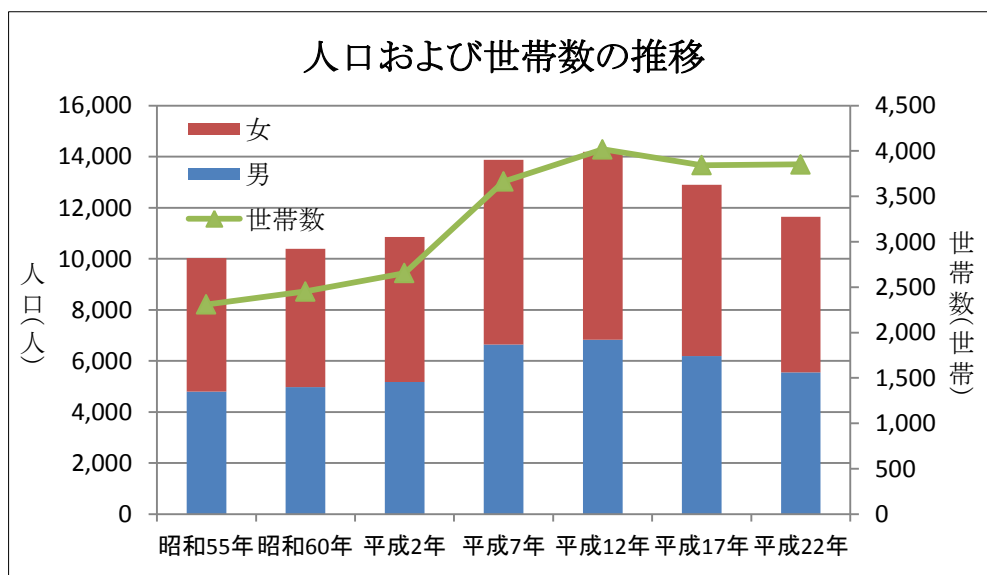
○平成22年(2010年)国勢調査の人口は11,650人、高齢化率は27.3%となっています。また、高齢者夫婦または高齢単身世帯数の割合は一般世帯数の21.9%に上っており、前回(平成17年<2005年>)の調査と比較しその割合は4.7%上昇しています。



1 人口および世帯数

年次	人口(人)			世帯数(世帯)
	総数	男	女	
昭和55年	10,024	4,799	5,225	2,310
昭和60年	10,389	4,974	5,415	2,453
平成2年	10,850	5,174	5,676	2,655
平成7年	13,876	6,642	7,234	3,664
平成12年	14,186	6,830	7,356	4,018
平成17年	12,897	6,196	6,701	3,844
平成22年	11,650	5,556	6,094	3,853

資料: 各年国勢調査



2 世帯の家族類型

単位: 世帯

一般世帯数	親族のみの世帯		非親族を含む世帯	単独世帯
	核家族世帯	核家族以外の世帯		
3,844	2,324	824	39	657

資料: 平成22年国勢調査

3 高齢者夫婦及び高齢単身世帯数

単位: 世帯

高齢夫婦世帯数 (夫65歳以上、妻60歳以上)	高齢単身世帯数 (65歳以上)
515	327

資料: 平成22年国勢調査

4 年齢5階級別人口

単位:人

年齢	平成17年			平成22年		
	総数	男	女	総数	男	女
総数	12,897	6,196	6,701	11,650	5,556	6,094
0～14歳	1,789	921	868	1,194	616	578
0～4	374	204	170	249	130	119
5～9	595	306	289	369	195	174
10～14	820	411	409	576	291	285
15～64歳	8,184	4,045	4,139	7,271	3,595	3,676
15～19	840	424	416	695	344	351
20～24	650	320	330	590	282	308
25～29	532	276	256	445	224	221
30～34	642	313	329	430	236	194
35～39	791	364	427	570	267	303
40～44	821	419	402	750	344	406
45～49	894	433	461	776	391	385
50～54	989	503	486	834	395	439
55～59	1,151	576	575	1,003	512	491
60～64	874	417	457	1,178	600	578
65歳以上	2,912	1,226	1,686	3,184	1,344	1,840
65～69	732	349	383	859	396	463
70～74	690	313	377	706	335	371
75～79	653	290	363	617	267	350
80～84	439	158	281	519	213	306
85～89	269	82	187	308	92	216
90～94	107	30	77	145	33	112
95～99	18	3	15	27	8	19
100歳以上	4	1	3	3	-	3
年齢不詳	12	4	8	1	1	-
0～14歳	13.9%	14.9%	13.0%	10.2%	11.1%	9.5%
15～64歳	63.5%	65.3%	61.8%	62.4%	64.7%	60.3%
65歳以上	22.6%	19.8%	25.2%	27.3%	24.2%	30.2%

資料:平成22年国勢調査

5 流出人口および流入人口 (5年前の常住市区町村による現住市区町村人口)

市町村名	総数(人)	市町村名	総数(人)
転出人口	1,407	転入人口	833
自町内の移動	254	自町内の移動	254
府内他市町村へ	532	府内他市町村から	417
他府県へ	875	他府県から	410
兵庫県 川西市	300	兵庫県 川西市	100
大阪府 大阪市	114	大阪府 大阪市	94
大阪府 池田市	108	大阪府 豊中市	79
大阪府 豊中市	86	大阪府 箕面市	39
兵庫県 猪名川町	80	大阪府 池田市	38
兵庫県 尼崎市	41	大阪府 吹田市	28
大阪府 箕面市	37	大阪府 豊能町	28
大阪府 茨木市	35	兵庫県 猪名川町	26
兵庫県 神戸市	35	兵庫県 伊丹市	25
大阪府 吹田市	33	兵庫県 宝塚市	25
京都府 亀岡市	32	京都府 亀岡市	22
兵庫県 伊丹市	32	兵庫県 尼崎市	22
京都府 京都市	28	京都府 京都市	19
大阪府 豊能町	23	兵庫県 神戸市	16
東京都 特別区部	22	大阪府 枚方市	15
兵庫県 西宮市	19	大阪府 堺市	14
大阪府 高槻市	16	大阪府 茨木市	13
兵庫県 宝塚市	13	大阪府 守口市	11
兵庫県 篠山市	12	大阪府 高槻市	9
大阪府 東大阪市	11	大阪府 寝屋川市	9
兵庫県 明石市	9	大阪府 摂津市	9
兵庫県 三田市	9	東京都 特別区部	9
大阪府 堺市	8	大阪府 東大阪市	7
大阪府 枚方市	8	滋賀県 湖南市	7
その他	296	その他	169

資料:平成22年国勢調査

6 夜間人口・昼間人口

単位:人

年次	夜間人口	流出人口	流入人口	昼間人口	昼間人口指数 (常住人口=100)
平成12年	14,183	3,801	1,634	12,016	0.85
平成17年	12,885	3,555	1,710	11,040	0.86
平成22年	11,650	3,286	1,632	9,996	0.86

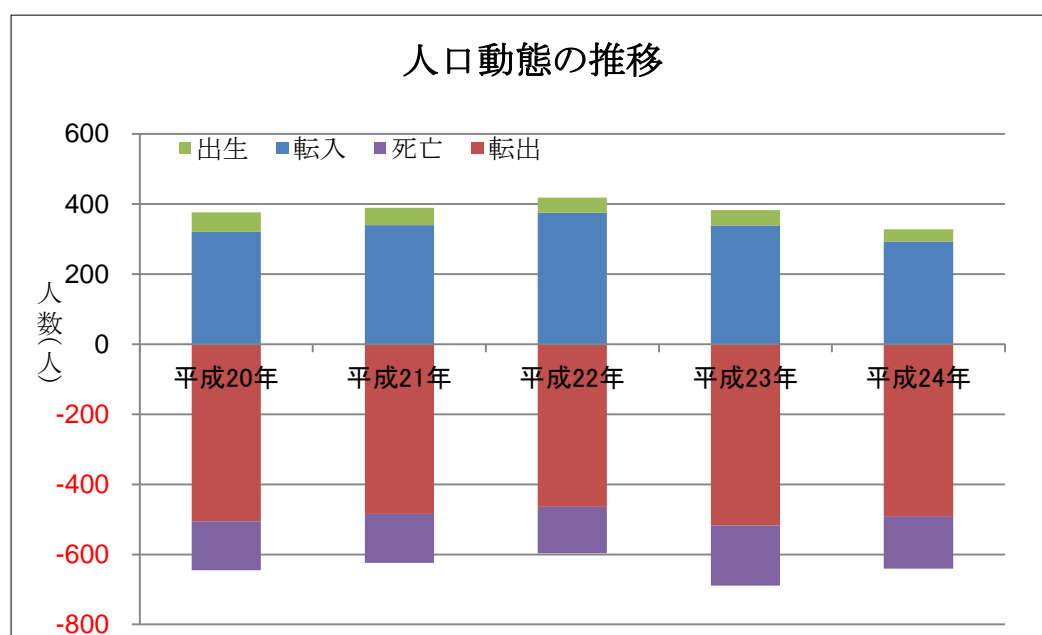
*年齢不詳の者は含まない

資料:平成22年国勢調査

7 人口動態と婚姻・離婚件数

年次	社会動態(人)			自然動態(人)			合計	婚姻 (件)	離婚 (件)
	転入	転出	社会増減	出生	死亡	自然増減			
平成20年	320	505	△ 185	56	140	△ 84	△ 269	32	17
平成21年	340	484	△ 144	49	140	△ 91	△ 235	50	24
平成22年	375	464	△ 89	43	133	△ 90	△ 179	32	18
平成23年	339	517	△ 178	44	172	△ 128	△ 306	37	21
平成24年	293	491	△ 198	35	150	△ 115	△ 313	25	19

資料:住民基本台帳



第3章 商工・事業所

メ

モ



○町内事業所数は480ヶ所あります。そのうち、産業分類別では卸売業・小売業の割合が高く全体の22.1%を占め、次いで建設業が14.6%となっています。また、従業者数別でも卸売業・小売業の占める割合が最も高く全体の21.7%、次いで製造業が18.0%となっています。

○商業統計調査(平成19年)によると、卸売・小売業の事業所数の内訳は小売業が約90%を占め、分類別では食料品関係の小売店の占める割合が高くなっています。

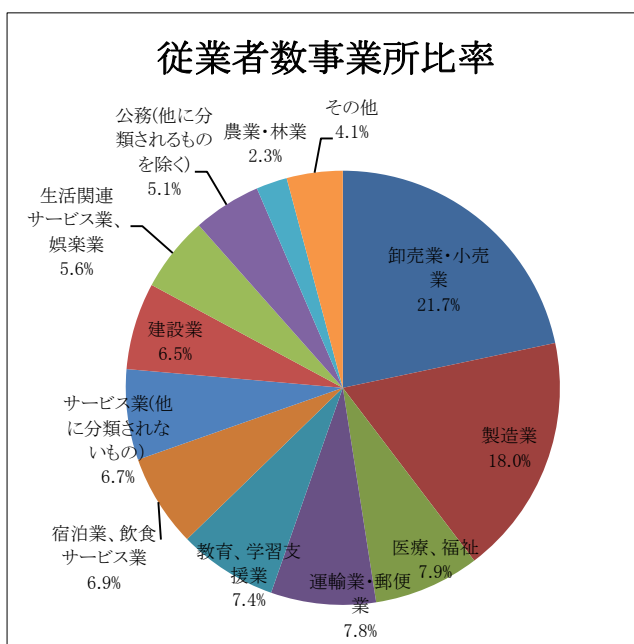
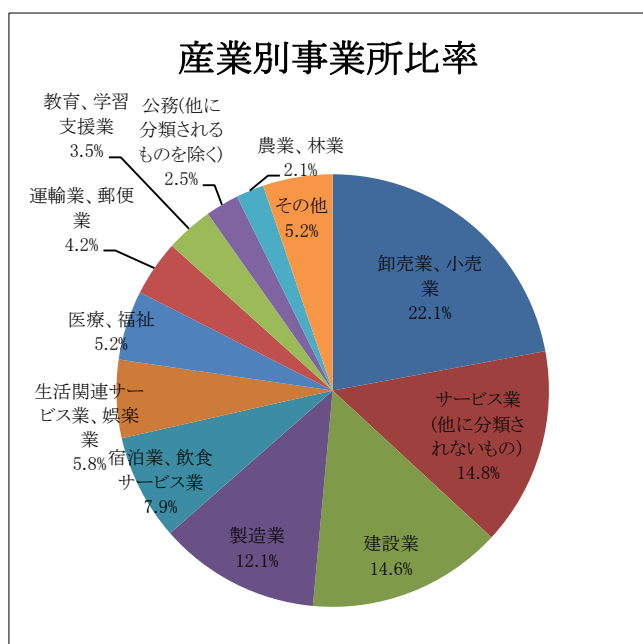
○製造業および卸売・小売業のいずれの業種についても、事業所数および従業者数ともに近年は減少傾向にあります。



1 産業分類別事業所数および従業者数

産業分類	事業所数(所)	従業者数(人)
全 産 業	480	4,030
農 業 ・ 林 業	10	93
建 設 業	70	261
製 造 業	58	724
電気・ガス・熱供給・水道業	2	18
情 報 通 信 業	1	4
運 輸 業 ・ 郵 便 業	20	315
卸 売 業 ・ 小 売 業	106	874
金 融 業 ・ 保 険 業	2	16
不 動 産 業 ・ 物 品 賃 貸 業	7	22
学術研究、専門・技術サービス業	7	59
宿泊業、飲食サービス業	38	278
生活関連サービス業、娯楽業	28	226
教育、学習支援業	17	297
医 療 、 福 祉	25	318
複 合 サ ー ビ ス 事 業	6	49
サービス業(他に分類されないもの)	71	272
公務(他に分類されるものを除く)	12	204

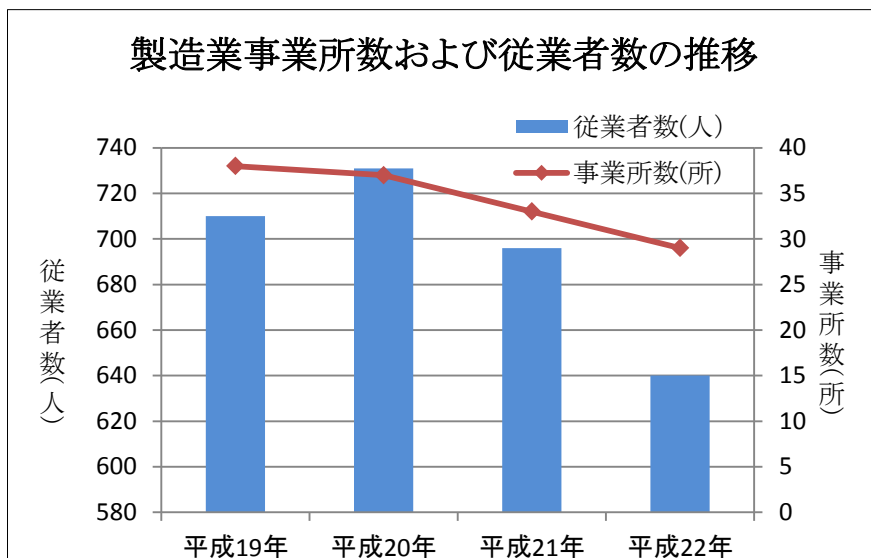
資料：平成21年経済センサス-基礎調査



2 製造業事業所数および従業者数

年次	平成19年	平成20年	平成21年	平成22年
事業所数(所)	38	37	33	29
従業者数(人)	710	731	696	640
製造品出荷額等(万円)	1,066,190	1,030,356	942,338	838,176

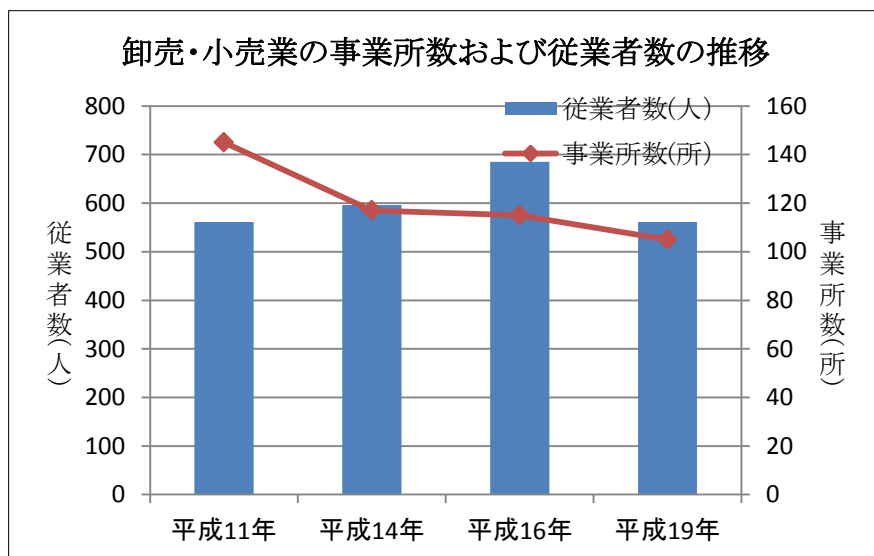
資料: 各年工業統計調査



3 卸売・小売業の事業所数、従業者数および年間販売額

年次	平成11年	平成14年	平成16年	平成19年
事業所数(所)	145	117	115	105
従業者数(人)	561	596	685	561
年間商品販売額(百万円)	7,776	7,555	8,393	7,146

資料: 各年商業統計調査



第4章 農林

メ

モ



○能勢町は古くから能勢米、能勢栗、能勢炭などの産地として知られ、農業を中心産業として発展してきました。

○平成22年国勢調査によると産業別就業比率は第1次産業就業構成比が就業人口(5,465人)の9.3%を占めています。なお、第2次産業就業構成比は20.4%、第2次産業就業構成比は68.3%となっています。

(＊分類不能を含むため、産業就業構成比は100%にならない)

○農林業センサス(2010年)によると、販売農家数のうち82.1%が兼業農家となっており、その内、第2種兼業農家が大半を占め、兼業農家全体の93.4%に上っています。



1 専業兼業別農家数

単位:戸

年次	総数	自給的農家数	販売農家数		
			専業農家	兼業農家	
				第1種	第2種
平成12年	1,190	240	77	58	815
平成17年	1,062	244	137	82	599
平成22年	1,039	264	138	42	595

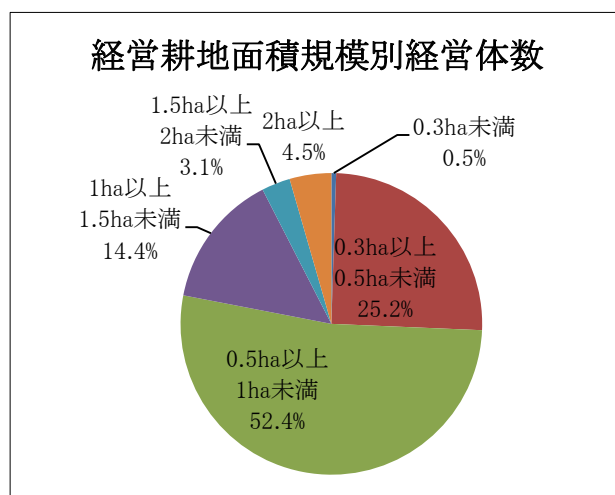
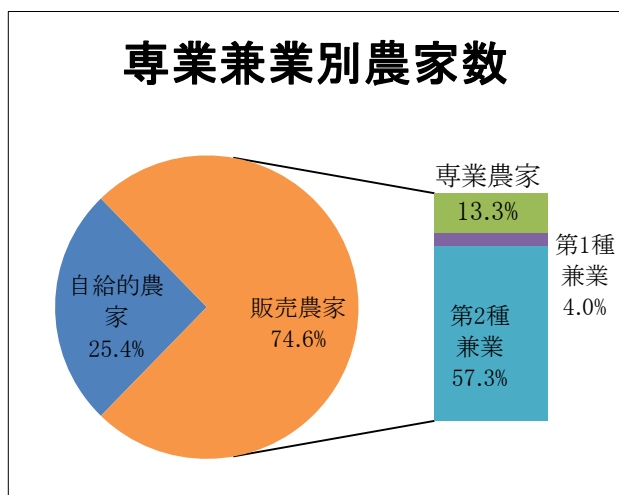
資料:各年農林業センサス

2 経営耕地面積規模別経営体数

単位:戸

経営体	経営耕地面積					
	0.3ha未満	0.3ha以上 0.5ha未満	0.5ha以上 1ha未満	1ha以上 1.5ha未満	1.5ha以上 2ha未満	2ha以上
783	4	197	410	113	24	35

資料:平成22年農林業センサス



3 総農家の経営耕地の状況

単位:ha

経営耕地面積	貸付耕地	耕作放棄地	借入耕地
692	45	29	117

資料:平成22年農林業センサス

4 主な果樹栽培経営体数

単位:戸

ぶどう	くり	かき	うめ	その他
8	145	15	4	13

資料:平成22年農林業センサス

5 主な農作物作付経営体数

単位：戸

水稲	かんしょ	ばれいしょ	まめ類	ねぎ	トマト	きゅうり	なす
593	21	55	66	137	162	164	168
はくさい	キャベツ	たまねぎ	だいこん	ほうれんそう	にんじん	いちご	さといも
168	124	168	168	135	99	53	73
レタス	花き類・花木						
85	23						

資料：平成22年農林業センサス

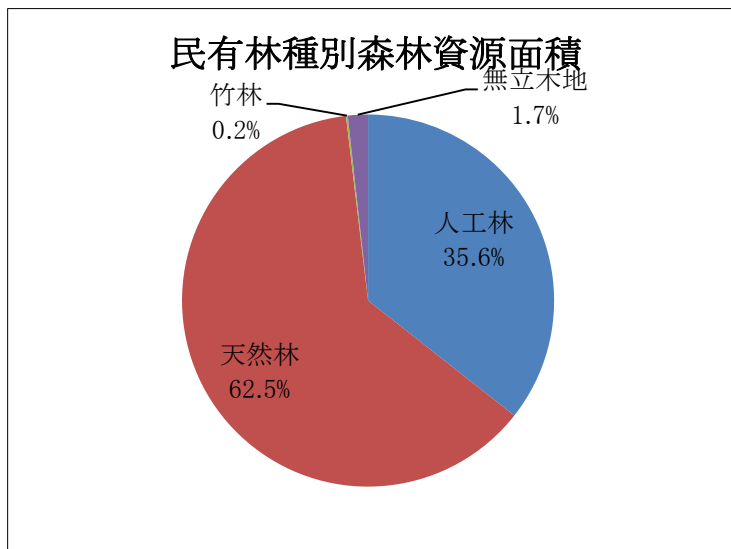
6 民有林種別森林資源面積

*平成24年3月末現在

単位：ha

総数	立木地					竹林	無立木地
	計	針葉樹		人工林	天然林		
		針葉樹	広葉樹				
7,673	7,527	4,773	2,754	2,732	4,795	12	134

資料：大阪府統計年鑑



7 保有山林面積規模別林家数

単位：戸

総数	1～3ha未満	3～5	5～10	10～20	20～30
221	138	38	17	17	5
30～50	50～100	100～500			
1	2	3			

資料：平成22年農林業センサス

第5章 都市・道路

メ

モ



○能勢町では、平成3年(1991年)に都市計画区域の指定、平成7年(1995年)には市街化区域と市街化調整区域の区域区分を決定しました。

○能勢町は、北摂山系の中に位置し、鉄軌道は持ちませんが国道173号、国道477号や阪神高速道路大阪池田線、箕面有料道路の整備等によって、大阪都心と1時間程度で結ばれます。また日本海方面へも1～2時間、京都方面や三田方面へも30分～1時間で行くことができます。古くから交通の要衝であったように、各方面にアクセスしやすい位置にあります。

○京都縦貫自動車道では、沓掛ICから名神高速道路、京滋バイパスとの接続ポイントとなる大山崎ICまでのルートが平成25年に開通し、また新名神高速道路では、平成30(2018)年度末の供用をめざして高槻から神戸の間まで事業が進められています。能勢町周辺地域での新たな国土軸の整備により、広域へのアクセス条件が更に増すこととなります。



1 都市計画区域指定面積

行政区域 (km ²)	都市計画区域 (ha)	市街化区域 (ha)	用途地域(ha)			市街化調整区域 (ha)
			第一種住居地域	近隣商業地域	準工業地域	
98.68	9,868	103.2	84	12	7.2	9,764.8

資料: 能勢町

2 道路延長および面積

* 平成23年4月1日現在

総数		国道		主要地方道		一般府道		市町村道	
延長 (km)	面積 (千m ²)	延長 (km)	面積 (千m ²)	延長 (km)	面積 (千m ²)	延長 (km)	面積 (千m ²)	延長 (km)	面積 (千m ²)
303	1,597	23	251	19	147	34	287	227	912

資料: 大阪府統計年鑑

3 昼間12時間自動車類道路交通量

単位: 台

路線名(観測地点)	平成11年度	平成17年度	平成22年度
国道 173 号(下田)	7,454	8,914	8,645
国道 477 号(地黄)	2,478	2,396	1,459
茨木能勢線(中田尻)	3,245	3,309	3,279
能勢猪名川線(稲地)	1,407	1,277	1,673
島能勢線(山田)	1,622	1,647	1,551
吉野下田尻線(上田尻)	3,730	3,598	4,193
亀岡能勢線(山内)	1,263	1,077	829

資料: 各年度道路交通センサス

4 自動車保有車両数

* 平成23年度末現在

* 1世帯当りの自動車保有車両数は、平成23年度末世帯数をもとに算出

保有車両数(台)	10,821	1世帯/台	2.3
----------	--------	-------	-----

資料: 大阪府統計年鑑

第6章 財政



能勢町の平成24年度一般会計決算額を住民1人当たりに換算すると

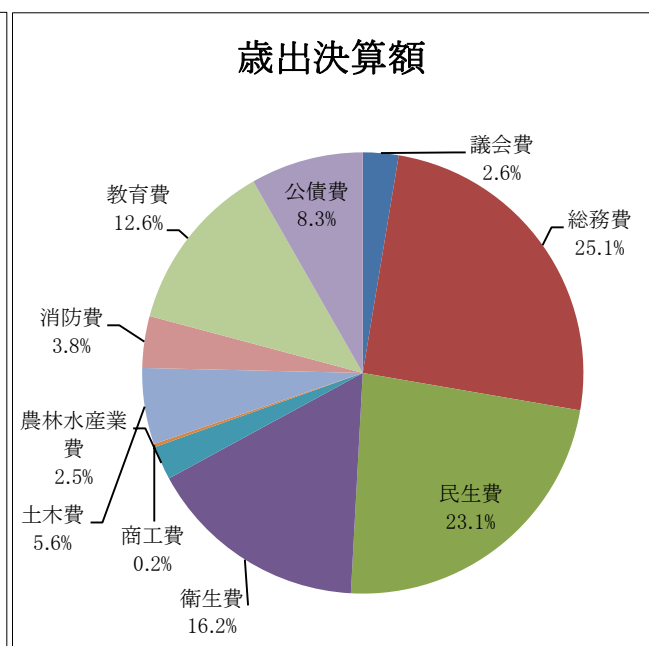
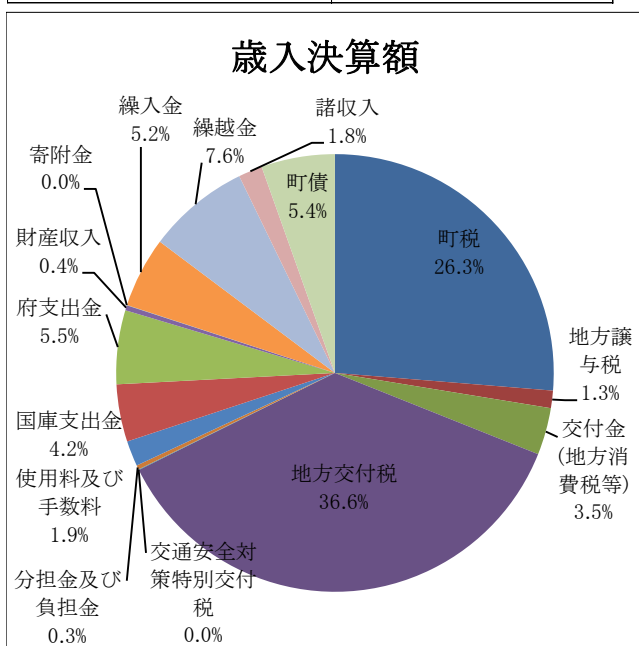
歳入	429千円	町の収入(町税や普通交付税、国府補助金などで受け取った額)
うち町税	113千円	住民税、固定資産税、軽自動車税など
歳出	403千円	町の支出(人件費、建設事業経費、借金返済などに支払った額)
うち投資的経費	73千円	新学校建設事業、町道維持事業など
うち元利償還金	34千円	町の借金の返済にあてた額
財政調整基金	276千円	町の預貯金の残額
町債残高	383千円	町の借金の残額

1 一般会計歳入歳出決算額

項目	歳入決算額(千円)
町 税	1,300,958
地 方 譲 与 税	63,691
利 子 割 交 付 金	5,518
配 当 割 交 付 金	4,266
株式等譲渡所得割交付金	980
地方消費税交付金	99,482
ゴルフ場利用税交付金	27,132
自動車取得税交付金	32,782
地方特例交付金	2,010
地 方 交 付 税	1,812,919
交通安全対策特別交付税	2,306
分担金及び負担金	15,596
使用料及び手数料	93,009
国 庫 支 出 金	209,763
府 支 出 金	270,026
財 産 収 入	18,542
寄 附 金	1,034
繰 入 金	258,141
繰 越 金	374,079
諸 収 入	87,250
町 債	269,273
歳 入 合 計	4,948,757

項目	歳出決算額(千円)
議 会 費	121,389
総 務 費	1,167,490
民 生 費	1,076,432
衛 生 費	753,815
農 林 水 産 業 費	115,504
商 工 費	10,608
土 木 費	259,580
消 防 費	176,202
教 育 費	585,074
公 債 費	384,384
歳 出 合 計	4,650,478

資料：能勢町(平成24年度決算)



2 特別会計歳入歳出決算額

単位:千円

項目	歳入決算額	歳出決算額	差引額
国民健康保険特別会計	1,712,619	1,558,538	154,081
後期高齢者医療特別会計	148,761	145,240	3,521
介護保険特別会計	1,096,244	1,091,314	4,930
国民健康保険診療所特別会計	133,841	126,059	7,782
農業集落排水事業特別会計	22,844	21,293	1,551
下水道事業特別会計	315,877	300,168	15,709

資料:能勢町(平成24年度決算)

3 水道事業収益的収支の状況

単位:千円

借方		貸方	
科目	金額	科目	金額
固定資産	6,830,115	流動負債	16,304
流動資産	735,239	資本金	4,121,188
		剰余金	3,427,862
合計	7,565,354	合計	7,565,354

資料:能勢町(平成24年度決算)

4 町債の現在高

単位:千円

項目	現在高
一般会計	4,424,463
国民健康保険診療所特別会計	74,608
農業集落排水事業特別会計	169,703
下水道事業特別会計	2,401,377
水道事業	3,210,510
合計	10,280,661

資料:能勢町(平成24年度決算)

5 基金現在高

単位:千円

項目	現在高
奨学基金	4,718
財政調整基金	3,182,951
地域福祉基金	141,658
退職手当基金	409,417
国民健康保険事業財政調整基金	150,911
芸術文化振興基金	24,378
災害対策基金	248,003
高額介護サービス費貸付基金	1,000
介護給付費準備基金	34,792
農業集落排水事業基金	30,846
環境基金	21,718
地域農業活性化基金	16,689
町営住宅管理基金	9,081
合計	4,276,162

資料:能勢町(平成24年度決算)

第7章 公務員および選挙

役場機構図(平成25年11月1日現在)

部・局・室名	課名	施設・係名
議 会 事 務 局		
総 務 部	まちづくり活性課	政 策 推 進 係
		財 政 係
	総 務 課	秘 書 人 事 係
		総務・人権・自治推進係
	住 民 課	住 民 係
		税 務 係
徴 収 係		
住民サービスセンター		
健康福祉部	消 防 防 災 課	消 防 防 災 係
	福 祉 課	福 祉 係
		包 括 支 援 係
		保 育 所
	健 康 増 進 課	健 康 管 理 係
		保 険 医 療 係
	診 療 所	
環 境 創 造 部	観 光 文 化 課	観 光 文 化 係
	地 域 振 興 課	産 業 振 興 係
		美 化 衛 生 係
	地 域 整 備 課	土 木 建 築 係
		下 水 道 係
		水 道 係
	し尿処理施設	
出 納 室		
学 校 再 編 室		
教 育 委 員 会	生 涯 教 育 課	教 育 総 務 係
		生 涯 教 育 係
	学 校 教 育 課	B & G海洋センター 学 校 指 導 係

1 部門別職員数

*平成25年4月1日現在

単位:人

部門	一般行政								
	議会	総務	税務	民生	衛生	農水	商工	土木	小計
職員数	3	26	7	17	8	7	1	3	72

部門	特別行政			公営企業等会計					総合計
	教育	消防	小計	病院	水道	下水道	その他	小計	
職員数	26	13	39	3	5	3	8	19	130

資料:能勢町

2 町長選挙投票状況

単位:人

執行年月日	有権者数			投票者数			投票率
	総数	男	女	総数	男	女	
平成16年10月3日	10,802	5,150	5,652	7,422	3,449	3,973	68.7%
平成20年10月19日	10,358	4,962	5,396	5,499	2,594	2,905	53.1%
平成24年10月14日	9,916	4,756	5,160	6,082	2,867	3,215	61.3%

資料:能勢町選挙管理委員会

3 町議会議員選挙投票状況

単位:人

執行年月日	有権者数			投票者数			投票率
	総数	男	女	総数	男	女	
平成17年4月24日	10,717	5,122	5,595	7,524	3,526	3,998	70.2%
平成21年4月26日	10,297	4,925	5,372	6,487	3,036	3,451	63.0%
平成25年4月14日	9,789	4,691	5,098	6,423	3,002	3,421	65.6%

資料:能勢町選挙管理委員会

4 大阪府知事選挙投票状況

単位:人

執行年月日	有権者数			投票者数			投票率
	総数	男	女	総数	男	女	
平成16年2月11日	10,875	5,211	5,664	5,252	2,546	2,706	48.3%
平成20年1月27日	10,565	5,051	5,514	5,590	2,685	2,905	52.9%
平成23年11月27日	10,060	4,834	5,226	5,329	2,595	2,734	53.0%

資料:能勢町選挙管理委員会

5 大阪府議会議員選挙投票状況

単位:人

執行年月日	有権者数			投票者数			投票率
	総数	男	女	総数	男	女	
平成15年4月13日	11,120	5,336	5,784	4,706	2,290	2,416	42.3%
平成19年4月8日	10,583	5,064	5,519	4,465	2,160	2,305	42.2%
平成23年4月10日	10,096	4,833	5,263	4,028	2,009	2,019	39.9%

資料:能勢町選挙管理委員会

6 衆議院議員選挙投票状況

単位:人

執行年月日	有権者数			投票者数			投票率
	総数	男	女	総数	男	女	
平成18年10月22日(補選)	10,719	5,129	5,590	6,232	2,981	3,251	58.1%
平成21年8月30日	10,384	4,963	5,421	7,152	3,416	3,736	68.9%
平成24年12月16日	9,987	4,791	5,196	6,007	2,974	3,033	60.1%

資料:能勢町選挙管理委員会

7 参議院議員選挙投票状況

単位:人

執行年月日	有権者数			投票者数			投票率
	総数	男	女	総数	男	女	
平成19年7月29日	10,629	5,088	5,541	6,281	3,064	3,217	59.1%
平成22年7月11日	10,369	4,981	5,388	6,203	3,002	3,201	59.8%
平成25年7月21日	9,947	4,780	5,167	5,213	2,579	2,634	52.4%

資料:能勢町選挙管理委員会

第8章 文教

メ

モ



○小学校の児童数は452名、中学校の生徒数は323名となっており、10年前と比較して小学校児童数で約6割、中学校生徒数で約4割減少しています。また、保育所の園児数についても10年間で5割以上減少しています。

○能勢町は、縄文時代にはすでに人々が暮らし、「日本書紀」雄略天皇17年の条(5世紀頃)に「摂津国来狭々村」の古名で文献に初めて登場します。

○能勢町は妙見信仰で知られる妙見山、「歌垣」の地として知られる歌垣山などの史跡、また、国の無形民俗文化財に選択されている「能勢の浄瑠璃」に代表される歴史・文化面において豊かな町です。



1 学校の概況

種別	学校数	園児・児童・生徒数(人)			教員(人)			職員(人)		
		計	男	女	計	男	女	計	男	女
幼稚園(私立)	1	285	153	132	21	-	21	5	4	1
小学校	6	452	240	212	153	44	109	34	4	30
中学校	2	323	151	172	40	21	19	8	3	5
高等学校(府立)	1	175	102	73	28	20	8	11	8	3

資料:平成24年学校基本調査

2 幼稚園・保育所園児数

種別	0歳	1歳	2歳	3歳	4歳	5歳	合計
幼稚園(私立)	*	*	*	92	91	102	285
保育所	5	9	13	11	15	19	72

資料:平成24年学校基本調査・能勢町

3 小・中・高等学校の概況

単位:人

名称		1年	2年	3年	4年	5年	6年	計
小学校	総数	55	64	69	70	100	94	452
	天王	-	-	1	2	-	4	7
	岐尼	8	10	19	20	25	23	105
	久佐々	24	35	30	25	54	48	216
	田尻	5	8	6	3	2	3	27
	歌垣	8	7	9	10	10	10	54
	東郷	10	4	4	10	9	6	43
中学校	総数	96	107	120	*	*	*	323
	西	65	82	94	*	*	*	241
	東	31	25	26	*	*	*	82
高等学校(府立)		55	56	64	*	*	*	175

資料:平成24年学校基本調査

4 国指定文化財

名 称	種 別	所 有 者	指定年月日
木造大日如来坐像	有形(彫刻)	今養寺	昭和31年6月28日
能勢の浄瑠璃	選択無形民俗	能勢町郷土芸能保存会	平成11年12月3日
野間の大櫓	天然記念物	野間神社	昭和23年1月14日
吉野薬師堂	有形(建造物)	吉野農業協同組合	平成16年8月17日
オオサンショウウオ	特別天然記念物		昭和27年3月29日

資料: 能勢町教育委員会

5 大阪府指定文化財

名 称	種 別	所 有 者	指定年月日
蓮華寺石造五輪塔	有形(建造物)	蓮華寺	昭和45年2月10日
能勢東郷城山石造九重塔	有形(建造物)	能勢頼貞	昭和45年2月20日
清普寺(本堂・庫裏・表門・鐘楼) 附: 能勢家墓地内 五輪塔、宝塔、笠塔婆、板碑	有形(建造物)	清普寺	平成16年1月20日
今養寺木造千手観音立像	有形(彫刻)	今養寺	昭和45年2月20日
今養寺木造釈迦如来座像	有形(彫刻)	今養寺	昭和45年2月20日
安穩寺木造十一面観音立像	有形(彫刻)	安穩寺	昭和57年3月31日
玉泉寺木造不動明王坐像	有形(彫刻)	玉泉寺	昭和57年3月31日
涌泉寺木造多宝如来座像	有形(彫刻)	涌泉寺	昭和57年3月31日
真如寺銅鐘	有形(工芸品)	真如寺	昭和45年2月20日
能勢家文書	有形(古文書)	宗教法人真如寺	昭和23年1月14日
能勢の浄瑠璃	民俗(無形民俗)	能勢町郷土芸能保存会	平成5年11月24日
能勢町浄るり	民俗(記録選択)	能勢町郷土芸能保存会	昭和49年3月29日
八坂神社の御田植祭	民俗(記録選択)	長谷区	平成6年12月12日
月峯寺跡	記念物(史跡)	大阪府	昭和483月30日
長杉寺庭園	記念物(名勝)	長杉寺	平成14年1月29日
倉垣天満宮のいちょう	記念物(天然記念物)		昭和45年3月25日
八坂神社のしい	記念物(天然記念物)		昭和49年3月29日
若宮神社のしい	記念物(天然記念物)	若宮神社	昭和49年3月29日
天王のあかがし	記念物(天然記念物)	天王区	昭和58年5月2日
妙見山のぶな林	記念物(天然記念物)	関西身延真如寺能勢妙見山	昭和58年5月2日

資料: 能勢町教育委員会

6 能勢町指定文化財

名 称	種 別	所 有 者	指定年月日
野間中地蔵一尊種子自然板碑	有形(建造物)	野間中区	平成5年2月27日
慈眼寺宝篋印塔	有形(建造物)	慈眼寺	平成5年2月27日
長谷サイノカミ峠寛文11年の道標	有形(建造物)	長谷区	平成5年2月27日
玉泉寺木造薬師如来坐像	有形(彫刻)	玉泉寺	平成5年2月27日
桂林寺木造釈迦如来坐像	有形(彫刻)	桂林寺	平成5年2月27日
涌泉寺木造体威徳明王坐像	有形(彫刻)	涌泉寺	平成11年12月10日
野間中古墳群出土の銅鈴	有形(考古資料)	野間神社	平成9年6月11日
吉野2号墳出土の鉄刀	有形(考古資料)	能勢町教育委員会	平成9年6月11日
能勢家関係文書	有形(書跡典籍古文書)	真如寺	平成15年8月22日
八坂神社の御田植え祭り	無形(民俗)	長谷区	平成8年2月29日
浄るり音頭	無形(民俗)	能勢町郷土芸能保存会	平成8年2月29日
山辺神社の獅子舞	無形(民俗)	東山辺区・上山辺区	平成20年2月28日
野間出野の獅子舞	無形(民俗)	野間出野秋祭り保存会	平成20年2月28日

資料: 能勢町教育委員会

第9章 衛生

メ

モ



○ブナの原生林の残る妙見山、ミドリシジミなどの蝶が生息する三草山、貴重な水生植物が自生する地黄湿地など、能勢町には豊かな自然環境が保全されています。

○平成24年度のごみの総排出量は3,450t(集団回収量除く)となっています。内訳としては、家庭ごみが2,105t、事業所ごみが1,345tです。昨年度と比較すると、全体で約172t(約4.7%)減少しています。

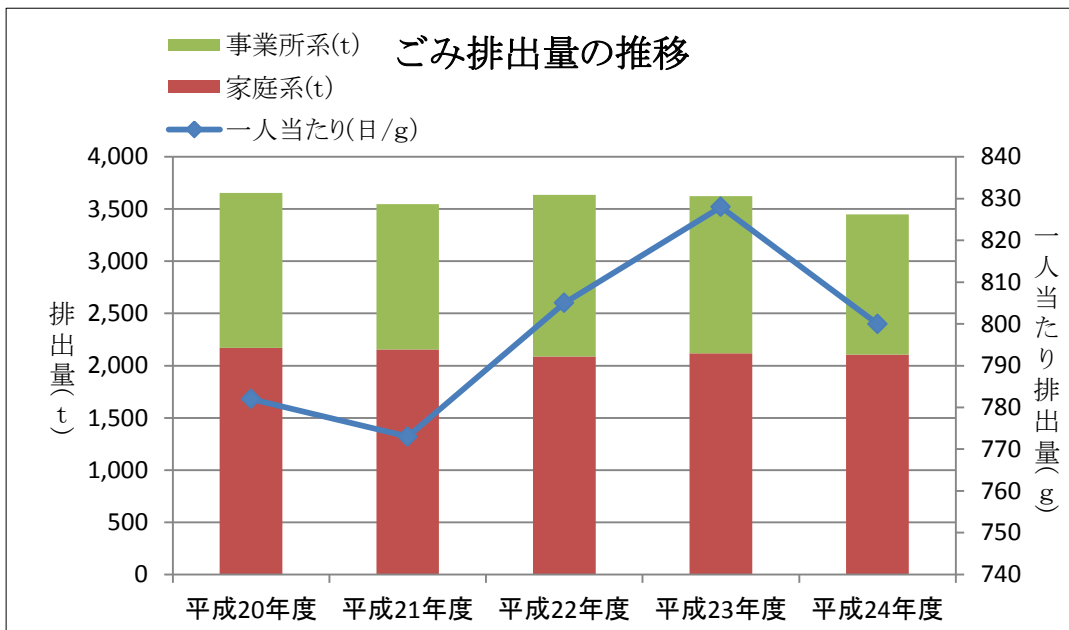
○生活排水処理は集合処理の形態をとる公共下水道、農業集落排水施設および個別処理の形態をとる合併処理浄化槽等のシステムがあります。平成24年度の生活排水処理率は57.1%で、昨年度よりも上昇していますが、府内市町村の中では低い値となっています。



1 ごみの排出量

年度	平成20年度	平成21年度	平成22年度	平成23年度	平成24年度
総排出量(t)	3,653	3,547	3,636	3,622	3,450
家庭系(t)	2,170	2,155	2,086	2,117	2,105
事業所系(t)	1,483	1,392	1,550	1,505	1,345
一人当たり(日/g)	782	773	805	828	800

資料:能勢町



2 生活排水処理率の推移

*各年度末

単位:%

年度	平成20年度	平成21年度	平成22年度	平成23年度	平成24年度
生活排水処理率	53.7	54.1	54.6	56.5	57.1

資料:能勢町

第10章 治安災害

メ

モ



○平成24年中の交通事故発生件数は39件となっており、近年では交通事故発生件数は減少傾向にあります。

○平成24年中の犯罪発生件数は97件で昨年よりも増加しています。犯罪種については、窃盗犯が最も多く全体の7割以上を占めています。窃盗の中でも、車上ねらいの割合が高くなっています。



○平成24年度中の救急出動件数は577件となっており、近年の出動件数は増加傾向にあります。

1 交通事故発生状況

年次	平成20年	平成21年	平成22年	平成23年	平成24年
件数	53	66	52	41	39

資料:大阪の交通白書<(一財)大阪府交通安全協会>

2 犯罪発生(認知)件数

年次	平成20年	平成21年	平成22年	平成23年	平成24年
件数	102	69	49	68	97

資料:大阪府警HP

3 救急出動件数

単位:件

年次	平成20年	平成21年	平成22年	平成23年	平成24年
急病	341	290	340	347	361
交通	52	66	71	62	55
一般負傷	91	82	89	111	110
その他	45	56	69	53	51
合計	529	494	569	573	577

資料:能勢町

4 火災発生件数

単位:件

年次	平成20年	平成21年	平成22年	平成23年	平成24年
建物	4	2	4	1	0
林野	1	5	4	4	3
車両	1	2	0	2	1
その他	2	2	5	0	2
合計	8	11	13	7	6

資料:能勢町

能勢町総務部まちづくり活性課

〒563-0392 大阪府豊能郡能勢町宿野28番地

TEL 072-734-0001 FAX 072-734-1100

URL <http://www.town.nose.osaka.jp>

E-mail seisaku@town.nose.osaka.jp

発行/平成25年11月